


**ÖRTLICHES RAUMORDNUNGSPROGRAMM
DER MARKTGEMEINDE STRENGBERG**

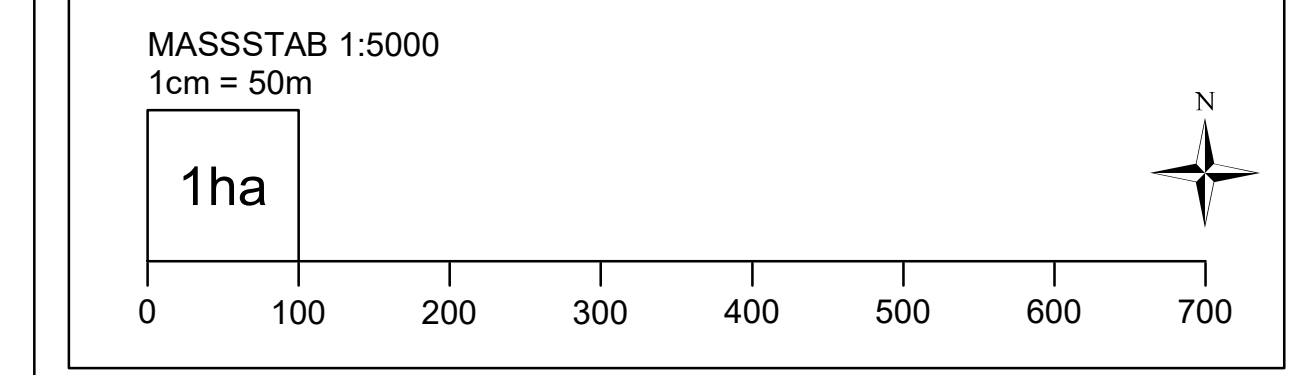
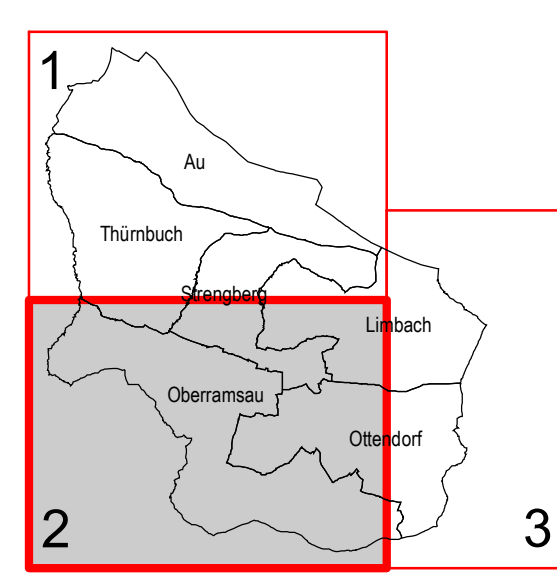
FLÄCHENWIDMUNGSPLAN

NEUDARSTELLUNG

PLANNR.: 2215/F.2.	STAND: 2020.01.23.	MASSSTAB: 1:5000	PARIE:
-----------------------	-----------------------	---------------------	--------

PLANVERFASSER:  **schedlmayer raumplanung**
Schedlmayer Raumplanung ZT GmbH, A-3302 Leoben II, Planstraße 3, 0300 1274-10001, Fax: 0300 1274-10003-4, www.schedlmayer.at

BLATTÜBERSICHT
TEILGEBIET: 2
DKM - Stand: 2019



- KENNTLICHMACHUNGEN:**
- B1** BUNDESSTRASSEN
QUELLE: Österreich Karte
STAND: 2004
 - L4711** LANDESHAUPTSTRASSEN
QUELLE: Österreich Karte
STAND: 2004
 - 30kV FREILEITUNGEN VOM VERBUND, MIT 30m SCHUTZBEREICH
QUELLE: ÖBB-Netzplan Power Grid AG
STAND: 2014/20
 - 220kV FREILEITUNGEN VOM VERBUND, MIT 30m SCHUTZBEREICH
QUELLE: ÖBB-Netzplan Power Grid AG
STAND: 2014/20
 - 110kV FREILEITUNGEN DER ÖBB, MIT 15m SCHUTZBEREICH
QUELLE: ÖBB-Netzplan Power Grid AG
STAND: 2014/20
 - ÖMV PRODUKTLEITUNG WEST
QUELLE: ÖMV Energie & Power Grid AG
STAND: 2015/10
 - DATENLEITUNG DER FA MEMOREX
QUELLE: Memorex Telekom Austria GmbH
STAND: 2015/11
 - LWL-Kabelschutzanlage Tella West/21 West
QUELLE: Sonderplanwerk Austria GmbH
STAND: 2015/12
 - PUMPFWERKE
QUELLE: E-Info KWF
STAND: 2015/10
 - WASSERBEHÄLTER
QUELLE: E-Info KWF
STAND: 2015/10
 - HOCHBEHÄLTER
QUELLE: E-Info KWF
STAND: 2015/10
 - KLÄRANLAGEN
 - FUNK- ODER SENDESTATIONEN
 - WALD
 - WALD AUF WIDMUNG
 - BRUNNEN MIT BRUNNENSCHUTZGEBIETE
QUELLE: NO Landesplanung
STAND: 2014/12
 - QUELLEN
QUELLE: NO Landesplanung
STAND: 2014/12
 - ÜBERFLUTUNGSGEBIETE
QUELLE: ÖGWI/EG/Flussmanagement/Donau/Gravel/Zell/Elfer/ET/Verf
STAND: 2017
 - ROTE GEFÄHRDUNGSZONE - WILDBACH
QUELLE: Wildbach- und Lawenverbauung
STAND: 14.08.2015
 - GELBE GEFÄHRDUNGSZONE - WILDBACH
QUELLE: Wildbach- und Lawenverbauung
STAND: 14.08.2015
 - BRAUNER HINWEISBEREICH - WILDBACH
QUELLE: Wildbach- und Lawenverbauung
STAND: 14.08.2015
 - BODENDEKMÄLER
QUELLE: NO Landesplanung
STAND: 2014/12
 - VERDÄCHTIGKEITSGEBIETE
QUELLE: NO Landesplanung
STAND: 2014/12
 - GEWÄSSER
 - ÖFFENTLICHE GEBÄUDE
K KIRCHE
KAP KAPELLE
AGD ANWANDSGARTEN
VVS VOLKSSCHULE
HS HAUPTSCHULE
FV FRIHILFSGEMEINSCHAFT
GA GEMEINDEKANT
 - PARKPLÄTZE
 - TANKSTELLEN
 - DKM: KATASTRALGEMEINDEGRENZEN
GEMEINDEGRENZEN
BEZIRKSGRENZEN
LANDESGRENZEN

HIERAUF BEZIEHT SICH DIE VERORDNUNG DES GEMEINDERATES VOM 20.09.2005 UND 09.11.2005, 03.06.2008, 14.11.2011, 10.04.2014, 07.07.2016, 20.04.2017, 08.11.2018, 23.01.2020
AUFLAGEFRIST: 11.11.2019 - 23.12.2019

KUNDGEMACHT:

AMT DER NÖ LANDESREGIERUNG:

DER BÜRGERMEISTER:

DER PLANVERFASSER:

