


# VERMESSUNGSRURKUNDE

## TEILUNGSPLAN

Land:  
Gerichtsbezirk:  
Vermessungsamt  
Gemeinde:  
Katastralgemeinde:  
Kat. Gem. Nr.:

GZ:




Dokumententyp:  
STP – Version:

Die Vermessung und Verhandlung der Grundstücksgrenzen wurde nach dem Übereinkommen zwischen dem Bundesamt für Eich- und Vermessungswesen und der Bundeskammer für Architekten und Ingenieurkonsulenten durchgeführt.

Die Beurkundungssignatur bezieht sich auf den gesamten Inhalt der Urkunde.

Für die:



Vermessung beendet am  
Wieselburg am

VERMESSUNG LOSCHNIGG

ZIVILTECHNIKER OG

## GEGENÜBERSTELLUNG für die Verbücherung

Seite:

Vermessungsamt :

KG Name :

KG Nummer :

## Katasterstand

## Trennstücke

## Stand nach der Vermessung

Gst.Nr.	EZ	A	G	BA	Ber	Fläche (m²)	RD	Tr.stk.	Ber	aus Gst.	aus EZ	Fläche Abfall	Fläche Zuwachs	zu Gst.	zu EZ	s.S.	Gst.Nr.	EZ	A	G	BA	Ber	Fläche (m²)	RD
1	2	3	4	5	6	7	8	9	10	11	12	13	14	15	16	17	18	19	20	21	22	23	24	25

Grundbuchs-  
einlagezahl:

Name und Anschrift des Eigentümers:

Verzeichnis der Abkürzungen:

Spalte 4, 21: Gst. im Grenzkataster .... G

Spalte 3, 20: A...Änderung, L...Löschung

N ... Neuaufstellung des Grundstücks

Spalte 5, 22: Benützungsart

Gebäude ..... 101

Gebäudenebenfläche ..... 102

Landw. genutzte Fläche ..... 201 ff

Gärten ..... 301

Weingärten ..... 401

Alpen ..... 501

Wald ..... 601 ff

Gewässer ..... 701 ff

Sonstige Benützungsarten ..... 801 ff

Spalte 8, 25:

Rundungsdifferenz (m²)

Spalte 6, 10, 23: Berechnungsart

Fläche aus Koordinaten ... o

Fläche graphisch ... g

Restfläche lt. Kataster ... R, Ro

Spalte 17:

Eintragung der Seite, wenn das

Grundstück in eine andere

Einlagezahl übertragen wird.

Vermessungsamt :

KG Name :

KG Nummer :

Grundbuchs- einlagezahl:	Name und Anschrift des Eigentümers:
-----------------------------	-------------------------------------

Verzeichnis der Abkürzungen:	Spalte 5, 22: Benützungsart	Gärten ..... 301	Gewässer ..... 701 ff	Spalte 6, 10, 23: Berechnungsart	Spalte 17:
Spalte 4, 21: Gst. im Grenzkataster .... G	Gebäude ..... 101	Weingärten ..... 401	Sonstige Benützungsarten .... 801 ff	Fläche aus Koordinaten ... o	Eintragung der Seite, wenn das
Spalte 3, 20: A...Änderung, L...Löschung	Gebäudenebenfläche ..... 102	Alpen ..... 501	Spalte 8, 25:	Fläche graphisch ... g	Grundstück in eine andere
N ... Neuaufstellung des Grundstücks	Landw. genutzte Fläche ..... 201 ff	Wald ..... 601 ff	Rundungsdifferenz (m²)	Restfläche lt. Kataster ... R, Ro	Einlagezahl übertragen wird.

VERMESSUNG LOSCHNIGG

ZIVILTECHNIKER OG

## GEGENÜBERSTELLUNG für die Verbücherung

Seite:

Vermessungsamt :

KG Name :

KG Nummer :

## Katasterstand

## Trennstücke

## Stand nach der Vermessung

Gst.Nr.	EZ	A	G	BA	Ber	Fläche (m²)	RD	Tr.stk.	Ber	aus Gst.	aus EZ	Fläche Abfall	Fläche Zuwachs	zu Gst.	zu EZ	s.S.	Gst.Nr.	EZ	A	G	BA	Ber	Fläche (m²)	RD
1	2	3	4	5	6	7	8	9	10	11	12	13	14	15	16	17	18	19	20	21	22	23	24	25

Grundbuchs-  
einlagezahl:

Name und Anschrift des Eigentümers:

Verzeichnis der Abkürzungen:

Spalte 4, 21: Gst. im Grenzkataster .... G

Spalte 3, 20: A...Änderung, L...Löschung

N ... Neuaufstellung des Grundstücks

Spalte 5, 22: Benützungsart

Gebäude ..... 101

Gebäudenebenfläche ..... 102

Landw. genutzte Fläche ..... 201 ff

Gärten ..... 301

Weingärten ..... 401

Alpen ..... 501

Wald ..... 601 ff

Gewässer ..... 701 ff

Sonstige Benützungsarten ..... 801 ff

Spalte 8, 25:

Rundungsdifferenz (m²)

Spalte 6, 10, 23: Berechnungsart

Fläche aus Koordinaten ... o

Fläche graphisch ... g

Restfläche lt. Kataster ... R, Ro

Spalte 17:

Eintragung der Seite, wenn das

Grundstück in eine andere

Einlagezahl übertragen wird.

VERMESSUNG LOSCHNIGG

ZIVILTECHNIKER OG

## GEGENÜBERSTELLUNG für die Verbücherung

Seite:

Vermessungsamt :

KG Name :

KG Nummer :

## Katasterstand

## Trennstücke

## Stand nach der Vermessung

Gst.Nr.	EZ	A	G	BA	Ber	Fläche (m²)	RD	Tr.stk.	Ber	aus Gst.	aus EZ	Fläche Abfall	Fläche Zuwachs	zu Gst.	zu EZ	s.S.	Gst.Nr.	EZ	A	G	BA	Ber	Fläche (m²)	RD
1	2	3	4	5	6	7	8	9	10	11	12	13	14	15	16	17	18	19	20	21	22	23	24	25

Grundbuchs-  
einlagezahl:

Name und Anschrift des Eigentümers:

Verzeichnis der Abkürzungen:

Spalte 4, 21: Gst. im Grenzkataster .... G

Spalte 3, 20: A...Änderung, L...Löschung

N ... Neuaufstellung des Grundstücks

Spalte 5, 22: Benützungsart

Gebäude ..... 101

Gebäudenebenfläche ..... 102

Landw. genutzte Fläche ..... 201 ff

Gärten ..... 301

Weingärten ..... 401

Alpen ..... 501

Wald ..... 601 ff

Gewässer ..... 701 ff

Sonstige Benützungsarten ..... 801 ff

Spalte 8, 25:

Rundungsdifferenz (m²)

Spalte 6, 10, 23: Berechnungsart

Fläche aus Koordinaten ... o

Fläche graphisch ... g

Restfläche lt. Kataster ... R, Ro

Spalte 17:

Eintragung der Seite, wenn das

Grundstück in eine andere

Einlagezahl übertragen wird.

KG Nummer :

Grundbuchs- einlagezahl:	Name und Anschrift des Eigentümers:
-----------------------------	-------------------------------------

Verzeichnis der Abkürzungen:	Spalte 5, 22: Benützungsart	Gärten ..... 301	Gewässer ..... 701 ff	Spalte 6, 10, 23: Berechnungsart	Spalte 17:
Spalte 4, 21: Gst. im Grenzkataster .... G	Gebäude ..... 101	Weingärten ..... 401	Sonstige Benützungsarten .... 801 ff	Fläche aus Koordinaten ... o	Eintragung der Seite, wenn das
Spalte 3, 20: A...Änderung, L...Löschung	Gebäudenebenfläche ..... 102	Alpen ..... 501	Spalte 8, 25:	Fläche graphisch ... g	Grundstück in eine andere
N ... Neuaufstellung des Grundstücks	Landw. genutzte Fläche ..... 201 ff	Wald ..... 601 ff	Rundungsdifferenz (m²)	Restfläche lt. Kataster ... R, Ro	Einlagezahl übertragen wird.

Vermessungsamt :

KG Name :

KG Nummer :

Grundbuchs- einlagezahl:	Name und Anschrift des Eigentümers:
-----------------------------	-------------------------------------

Verzeichnis der Abkürzungen:	Spalte 5, 22: Benützungsart	Gärten ..... 301	Gewässer ..... 701 ff	Spalte 6, 10, 23: Berechnungsart	Spalte 17:
Spalte 4, 21: Gst. im Grenzkataster .... G	Gebäude ..... 101	Weingärten ..... 401	Sonstige Benützungsarten .... 801 ff	Fläche aus Koordinaten ... o	Eintragung der Seite, wenn das
Spalte 3, 20: A...Änderung, L...Löschung	Gebäudenebenfläche ..... 102	Alpen ..... 501	Spalte 8, 25:	Fläche graphisch ... g	Grundstück in eine andere
N ... Neuaufstellung des Grundstücks	Landw. genutzte Fläche ..... 201 ff	Wald ..... 601 ff	Rundungsdifferenz (m²)	Restfläche lt. Kataster ... R, Ro	Einlagezahl übertragen wird.

VERMESSUNG LOSCHNIGG

ZIVILTECHNIKER OG

## GEGENÜBERSTELLUNG für die Verbücherung

Seite:

Vermessungsamt :

KG Name :

KG Nummer :

## Katasterstand

## Trennstücke

## Stand nach der Vermessung

Gst.Nr.	EZ	A	G	BA	Ber	Fläche (m²)	RD	Tr.stk.	Ber	aus Gst.	aus EZ	Fläche Abfall	Fläche Zuwachs	zu Gst.	zu EZ	s.S.	Gst.Nr.	EZ	A	G	BA	Ber	Fläche (m²)	RD
1	2	3	4	5	6	7	8	9	10	11	12	13	14	15	16	17	18	19	20	21	22	23	24	25

Grundbuchs-  
einlagezahl:

Name und Anschrift des Eigentümers:

Verzeichnis der Abkürzungen:

Spalte 4, 21: Gst. im Grenzkataster .... G

Spalte 3, 20: A...Änderung, L...Löschung

N ... Neuaufstellung des Grundstücks

Spalte 5, 22: Benützungsart

Gebäude ..... 101

Gebäudenebenfläche ..... 102

Landw. genutzte Fläche ..... 201 ff

Gärten ..... 301

Weingärten ..... 401

Alpen ..... 501

Wald ..... 601 ff

Gewässer ..... 701 ff

Sonstige Benützungsarten ..... 801 ff

Spalte 8, 25:

Rundungsdifferenz (m²)

Spalte 6, 10, 23: Berechnungsart

Fläche aus Koordinaten ... o

Fläche graphisch ... g

Restfläche lt. Kataster ... R, Ro

Spalte 17:

Eintragung der Seite, wenn das

Grundstück in eine andere

Einlagezahl übertragen wird.



Vermessungsamt :

KG Name :

KG Nummer :

Grundbuchs- einlagezahl:	Name und Anschrift des Eigentümers:
-----------------------------	-------------------------------------

Verzeichnis der Abkürzungen:	Spalte 5, 22: Benützungsart	Gärten ..... 301	Gewässer ..... 701 ff	Spalte 6, 10, 23: Berechnungsart	Spalte 17:
Spalte 4, 21: Gst. im Grenzkataster .... G	Gebäude ..... 101	Weingärten ..... 401	Sonstige Benützungsarten .... 801 ff	Fläche aus Koordinaten ... o	Eintragung der Seite, wenn das
Spalte 3, 20: A...Änderung, L...Löschung	Gebäudenebenfläche ..... 102	Alpen ..... 501	Spalte 8, 25:	Fläche graphisch ... g	Grundstück in eine andere
N ... Neuaufstellung des Grundstücks	Landw. genutzte Fläche ..... 201 ff	Wald ..... 601 ff	Rundungsdifferenz (m²)	Restfläche lt. Kataster ... R, Ro	Einlagezahl übertragen wird.

KG Nummer :

Grundbuchs- einlagezahl:	Name und Anschrift des Eigentümers:
-----------------------------	-------------------------------------

Verzeichnis der Abkürzungen:	Spalte 5, 22: Benützungsart	Gärten ..... 301	Gewässer ..... 701 ff	Spalte 6, 10, 23: Berechnungsart	Spalte 17:
Spalte 4, 21: Gst. im Grenzkataster .... G	Gebäude ..... 101	Weingärten ..... 401	Sonstige Benützungsarten .... 801 ff	Fläche aus Koordinaten ... o	Eintragung der Seite, wenn das
Spalte 3, 20: A...Änderung, L...Löschung	Gebäudenebenfläche ..... 102	Alpen ..... 501	Spalte 8, 25:	Fläche graphisch ... g	Grundstück in eine andere
N ... Neuaufstellung des Grundstücks	Landw. genutzte Fläche ..... 201 ff	Wald ..... 601 ff	Rundungsdifferenz (m²)	Restfläche lt. Kataster ... R, Ro	Einlagezahl übertragen wird.

VERMESSUNG LOSCHNIGG

ZIVILTECHNIKER OG

## GEGENÜBERSTELLUNG für die Verbücherung

Seite:

Vermessungsamt :

KG Name :

KG Nummer :

## Katasterstand

## Trennstücke

## Stand nach der Vermessung

Gst.Nr.	EZ	A	G	BA	Ber	Fläche (m²)	RD	Tr.stk.	Ber	aus Gst.	aus EZ	Fläche Abfall	Fläche Zuwachs	zu Gst.	zu EZ	s.S.	Gst.Nr.	EZ	A	G	BA	Ber	Fläche (m²)	RD
1	2	3	4	5	6	7	8	9	10	11	12	13	14	15	16	17	18	19	20	21	22	23	24	25

Grundbuchs-  
einlagezahl:

Name und Anschrift des Eigentümers:

Verzeichnis der Abkürzungen:

Spalte 4, 21: Gst. im Grenzkataster .... G

Spalte 3, 20: A...Änderung, L...Löschung

N ... Neuaufstellung des Grundstücks

Spalte 5, 22: Benützungsart

Gebäude ..... 101

Gebäudenebenfläche ..... 102

Landw. genutzte Fläche ..... 201 ff

Gärten ..... 301

Weingärten ..... 401

Alpen ..... 501

Wald ..... 601 ff

Gewässer ..... 701 ff

Sonstige Benützungsarten ..... 801 ff

Spalte 8, 25:

Rundungsdifferenz (m²)

Spalte 6, 10, 23: Berechnungsart

Fläche aus Koordinaten ... o

Fläche graphisch ... g

Restfläche lt. Kataster ... R, Ro

Spalte 17:

Eintragung der Seite, wenn das

Grundstück in eine andere

Einlagezahl übertragen wird.

VERMESSUNG LOSCHNIGG

ZIVILTECHNIKER OG

## GEGENÜBERSTELLUNG für die Verbücherung

Seite:

Vermessungsamt :

KG Name :

KG Nummer :

## Katasterstand

## Trennstücke

## Stand nach der Vermessung

Gst.Nr.	EZ	A	G	BA	Ber	Fläche (m²)	RD	Tr.stk.	Ber	aus Gst.	aus EZ	Fläche Abfall	Fläche Zuwachs	zu Gst.	zu EZ	s.S.	Gst.Nr.	EZ	A	G	BA	Ber	Fläche (m²)	RD
1	2	3	4	5	6	7	8	9	10	11	12	13	14	15	16	17	18	19	20	21	22	23	24	25

Grundbuchs-  
einlagezahl:

Name und Anschrift des Eigentümers:

Verzeichnis der Abkürzungen:

Spalte 4, 21: Gst. im Grenzkataster .... G

Spalte 3, 20: A...Änderung, L...Löschung

N ... Neuaufstellung des Grundstücks

Spalte 5, 22: Benützungsart

Gebäude ..... 101

Gebäudenebenfläche ..... 102

Landw. genutzte Fläche ..... 201 ff

Gärten ..... 301

Weingärten ..... 401

Alpen ..... 501

Wald ..... 601 ff

Gewässer ..... 701 ff

Sonstige Benützungsarten ..... 801 ff

Spalte 8, 25:

Rundungsdifferenz (m²)

Spalte 6, 10, 23: Berechnungsart

Fläche aus Koordinaten ... o

Fläche graphisch ... g

Restfläche lt. Kataster ... R, Ro

Spalte 17:

Eintragung der Seite, wenn das

Grundstück in eine andere

Einlagezahl übertragen wird.

VERMESSUNG LOSCHNIGG

ZIVILTECHNIKER OG

## GEGENÜBERSTELLUNG für die Verbücherung

Seite:

Vermessungsamt :

KG Name :

KG Nummer :

## Katasterstand

## Trennstücke

## Stand nach der Vermessung

Gst.Nr.	EZ	A	G	BA	Ber	Fläche (m²)	RD	Tr.stk.	Ber	aus Gst.	aus EZ	Fläche Abfall	Fläche Zuwachs	zu Gst.	zu EZ	s.S.	Gst.Nr.	EZ	A	G	BA	Ber	Fläche (m²)	RD
1	2	3	4	5	6	7	8	9	10	11	12	13	14	15	16	17	18	19	20	21	22	23	24	25

Grundbuchs-  
einlagezahl:

Name und Anschrift des Eigentümers:

Verzeichnis der Abkürzungen:

Spalte 4, 21: Gst. im Grenzkataster .... G

Spalte 3, 20: A...Änderung, L...Löschung

N ... Neuaufstellung des Grundstücks

Spalte 5, 22: Benützungsart

Gebäude ..... 101

Gebäudenebenfläche ..... 102

Landw. genutzte Fläche ..... 201 ff

Gärten ..... 301

Weingärten ..... 401

Alpen ..... 501

Wald ..... 601 ff

Gewässer ..... 701 ff

Sonstige Benützungsarten ..... 801 ff

Spalte 8, 25:

Rundungsdifferenz (m²)

Spalte 6, 10, 23: Berechnungsart

Fläche aus Koordinaten ... o

Fläche graphisch ... g

Restfläche lt. Kataster ... R, Ro

Spalte 17:

Eintragung der Seite, wenn das

Grundstück in eine andere

Einlagezahl übertragen wird.

VERMESSUNG LOSCHNIGG

ZIVILTECHNIKER OG

## GEGENÜBERSTELLUNG für die Verbücherung

Seite:

Vermessungsamt :

KG Name :

KG Nummer :

## Katasterstand

## Trennstücke

## Stand nach der Vermessung

Gst.Nr.	EZ	A	G	BA	Ber	Fläche (m²)	RD	Tr.stk.	Ber	aus Gst.	aus EZ	Fläche Abfall	Fläche Zuwachs	zu Gst.	zu EZ	s.S.	Gst.Nr.	EZ	A	G	BA	Ber	Fläche (m²)	RD
1	2	3	4	5	6	7	8	9	10	11	12	13	14	15	16	17	18	19	20	21	22	23	24	25

Grundbuchs-  
einlagezahl:

Name und Anschrift des Eigentümers:

Verzeichnis der Abkürzungen:

Spalte 4, 21: Gst. im Grenzkataster .... G

Spalte 3, 20: A...Änderung, L...Löschung

N ... Neuaufstellung des Grundstücks

Spalte 5, 22: Benützungsart

Gebäude ..... 101

Gebäudenebenfläche ..... 102

Landw. genutzte Fläche ..... 201 ff

Gärten ..... 301

Weingärten ..... 401

Alpen ..... 501

Wald ..... 601 ff

Gewässer ..... 701 ff

Sonstige Benützungsarten ..... 801 ff

Spalte 8, 25:

Rundungsdifferenz (m²)

Spalte 6, 10, 23: Berechnungsart

Fläche aus Koordinaten ... o

Fläche graphisch ... g

Restfläche lt. Kataster ... R, Ro

Spalte 17:

Eintragung der Seite, wenn das

Grundstück in eine andere

Einlagezahl übertragen wird.

Vermessungsamt :

KG Name :

KG Nummer :

Grundbuchs- einlagezahl:	Name und Anschrift des Eigentümers:
-----------------------------	-------------------------------------

Verzeichnis der Abkürzungen:	Spalte 5, 22: Benützungsart	Gärten ..... 301	Gewässer ..... 701 ff	Spalte 6, 10, 23: Berechnungsart	Spalte 17:
Spalte 4, 21: Gst. im Grenzkataster .... G	Gebäude ..... 101	Weingärten ..... 401	Sonstige Benützungsarten .... 801 ff	Fläche aus Koordinaten ... o	Eintragung der Seite, wenn das
Spalte 3, 20: A...Änderung, L...Löschung	Gebäudenebenfläche ..... 102	Alpen ..... 501	Spalte 8, 25:	Fläche graphisch ... g	Grundstück in eine andere
N ... Neuaufstellung des Grundstücks	Landw. genutzte Fläche ..... 201 ff	Wald ..... 601 ff	Rundungsdifferenz (m²)	Restfläche lt. Kataster ... R, Ro	Einlagezahl übertragen wird.

VERMESSUNG LOSCHNIGG

ZIVILTECHNIKER OG

## GEGENÜBERSTELLUNG für die Verbücherung

Seite:

Vermessungsamt :

KG Name :

KG Nummer :

## Katasterstand

## Trennstücke

## Stand nach der Vermessung

Gst.Nr.	EZ	A	G	BA	Ber	Fläche (m²)	RD	Tr.stk.	Ber	aus Gst.	aus EZ	Fläche Abfall	Fläche Zuwachs	zu Gst.	zu EZ	s.S.	Gst.Nr.	EZ	A	G	BA	Ber	Fläche (m²)	RD
1	2	3	4	5	6	7	8	9	10	11	12	13	14	15	16	17	18	19	20	21	22	23	24	25

Grundbuchs-  
einlagezahl:

Name und Anschrift des Eigentümers:

Verzeichnis der Abkürzungen:

Spalte 4, 21: Gst. im Grenzkataster .... G

Spalte 3, 20: A...Änderung, L...Löschung

N ... Neuaufstellung des Grundstücks

Spalte 5, 22: Benützungsart

Gebäude ..... 101

Gebäudenebenfläche ..... 102

Landw. genutzte Fläche ..... 201 ff

Gärten ..... 301

Weingärten ..... 401

Alpen ..... 501

Wald ..... 601 ff

Gewässer ..... 701 ff

Sonstige Benützungsarten ..... 801 ff

Spalte 8, 25:

Rundungsdifferenz (m²)

Spalte 6, 10, 23: Berechnungsart

Fläche aus Koordinaten ... o

Fläche graphisch ... g

Restfläche lt. Kataster ... R, Ro

Spalte 17:

Eintragung der Seite, wenn das

Grundstück in eine andere

Einlagezahl übertragen wird.



VERMESSUNG LOSCHNIGG

ZIVILTECHNIKER OG

## GEGENÜBERSTELLUNG für die Verbücherung

Seite:

Vermessungsamt :

KG Name :

KG Nummer :

## Katasterstand

## Trennstücke

## Stand nach der Vermessung

Gst.Nr.	EZ	A	G	BA	Ber	Fläche (m²)	RD	Tr.stk.	Ber	aus Gst.	aus EZ	Fläche Abfall	Fläche Zuwachs	zu Gst.	zu EZ	s.S.	Gst.Nr.	EZ	A	G	BA	Ber	Fläche (m²)	RD
1	2	3	4	5	6	7	8	9	10	11	12	13	14	15	16	17	18	19	20	21	22	23	24	25

Grundbuchs-  
einlagezahl:

Name und Anschrift des Eigentümers:

Verzeichnis der Abkürzungen:

Spalte 4, 21: Gst. im Grenzkataster .... G

Spalte 3, 20: A...Änderung, L...Löschung

N ... Neuaufstellung des Grundstücks

Spalte 5, 22: Benützungsart

Gebäude ..... 101

Gebäudenebenfläche ..... 102

Landw. genutzte Fläche ..... 201 ff

Gärten ..... 301

Weingärten ..... 401

Alpen ..... 501

Wald ..... 601 ff

Gewässer ..... 701 ff

Sonstige Benützungsarten ..... 801 ff

Spalte 8, 25:

Rundungsdifferenz (m²)

Spalte 6, 10, 23: Berechnungsart

Fläche aus Koordinaten ... o

Fläche graphisch ... g

Restfläche lt. Kataster ... R, Ro

Spalte 17:

Eintragung der Seite, wenn das

Grundstück in eine andere

Einlagezahl übertragen wird.

VERMESSUNG LOSCHNIGG

ZIVILTECHNIKER OG

## GEGENÜBERSTELLUNG für die Verbücherung

Seite:

Vermessungsamt :

KG Name :

KG Nummer :

## Katasterstand

## Trennstücke

## Stand nach der Vermessung

Gst.Nr.	EZ	A	G	BA	Ber	Fläche (m²)	RD	Tr.stk.	Ber	aus Gst.	aus EZ	Fläche Abfall	Fläche Zuwachs	zu Gst.	zu EZ	s.S.	Gst.Nr.	EZ	A	G	BA	Ber	Fläche (m²)	RD
1	2	3	4	5	6	7	8	9	10	11	12	13	14	15	16	17	18	19	20	21	22	23	24	25

Grundbuchs-  
einlagezahl:

Name und Anschrift des Eigentümers:

Verzeichnis der Abkürzungen:

Spalte 4, 21: Gst. im Grenzkataster .... G

Spalte 3, 20: A...Änderung, L...Löschung

N ... Neuaufstellung des Grundstücks

Spalte 5, 22: Benützungsart

Gebäude ..... 101

Gebäudenebenfläche ..... 102

Landw. genutzte Fläche ..... 201 ff

Gärten ..... 301

Weingärten ..... 401

Alpen ..... 501

Wald ..... 601 ff

Gewässer ..... 701 ff

Sonstige Benützungsarten ..... 801 ff

Spalte 8, 25:

Rundungsdifferenz (m²)

Spalte 6, 10, 23: Berechnungsart

Fläche aus Koordinaten ... o

Fläche graphisch ... g

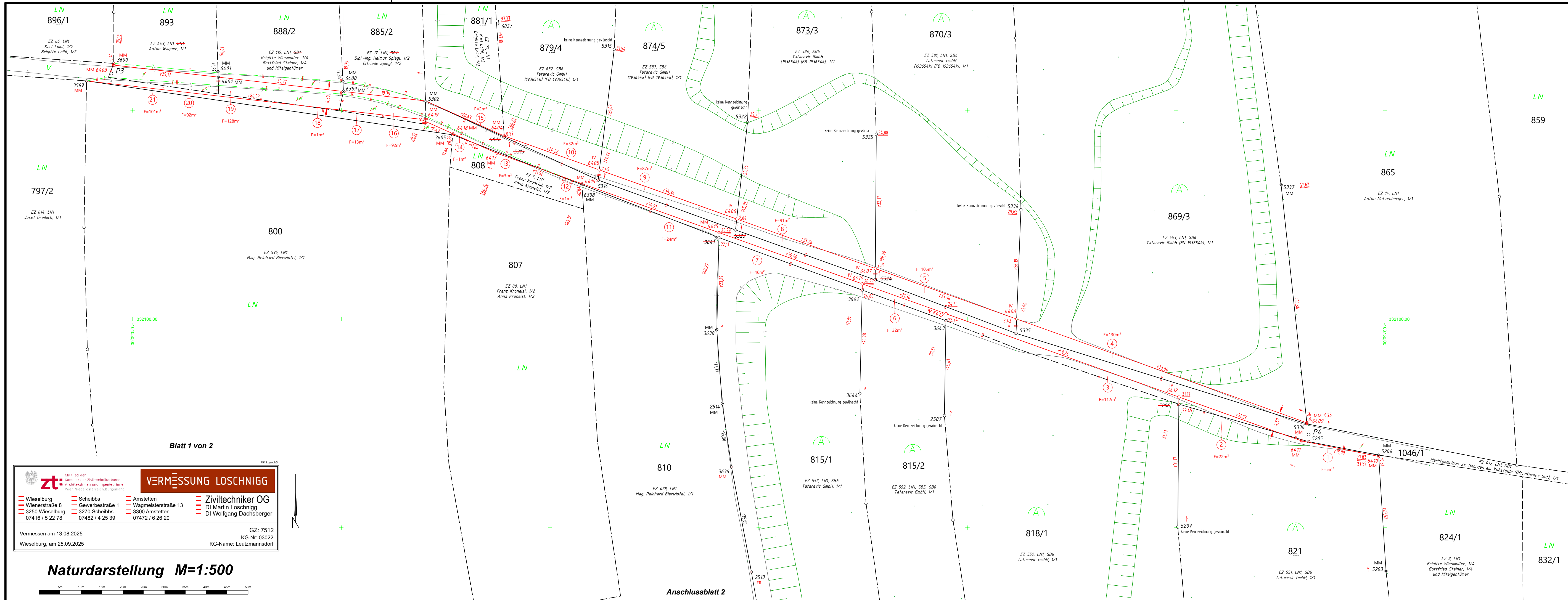
Restfläche lt. Kataster ... R, Ro

Spalte 17:

Eintragung der Seite, wenn das

Grundstück in eine andere

Einlagezahl übertragen wird.





Mitglied der  
Kammer der Ziviltechnikerinnen |  
Architektinnen und Ingenieuren  
Wien, Niederösterreich, Burgenland

VERMESSUNG LOSCHNIGG

Wieselburg

Wienerstraße 8

3250 Wieselburg

07416 / 5 22 78

Scheibbs

Gewerbestraße 1

3270 Scheibbs

07482 / 4 25 39

Amstetten

Wagmeisterstraße 13

3300 Amstetten

07472 / 6 26 20

Ziviltechniker OG

DI Martin Loschnigg

DI Wolfgang Dachsberger

Vermessen am 13.08.2025

Wieselburg, am 25.09.2025

GZ: 7512

KG-Nr: 03022

KG-Name: Leutzmannsdorf

Naturdarstellung M=1:500

Blatt 2 von 2

Vermessungsamt:

Gerichtsbezirk:

KG Name:

KG Nummer:

**Verzeichnis der Abkürzungen:**

<b>Typ</b> - Punktyp	FP...Festpunkt, MP...Messpunkt, GP...Grenzpunkt, SO...Sonstige
<b>Kl.</b> - Klassifizierung	a...geändert, l...gelöscht, n...neu, p...überprüft, t...transformiert, u...übernommen
<b>Ind.</b> - Indikator:	G...Punkt des Grenzkatasters, E...Punkt an das Festpunktfeld angeschlossen, T...technischer Punkt (transformiert), V...verhandelter und verbindlich festgelegter Punkt, B...in seiner Lage durch Bodenbewegung veränderter Punkt, R...Punkt des Grenzkatasters im Berichtigungsverfahren gem. § 16 VermG
<b>Kz.</b> - Kennzeichnung des Grenzpunktes:	009...Grenzstein behauen oder geformt, 010...Grenzstein unbehauen, 020...Grenzpunkt nicht gekennzeichnet,
<b>GFN</b> - Geschäftsfallnummer	025...Grenzpunkt indirekt gekennzeichnet, 131...Zeichen im Fels, 132...Marke, 133...Marke aus Kunststoff, 134...Marke aus Metall,
<b>Bem.</b> - Bemerkung	135...Eisenrohr, 136...Nagel, 137...Bolzen, 138...Hausecke, 139...Mauerecke, 140...Zaunsäule, 141...Randstein, Bordsteinkante

**Verzeichnis der Abkürzungen:**

<b>Typ</b> - Punktyp	FP...Festpunkt, MP...Messpunkt, GP...Grenzpunkt, SO...Sonstige
<b>Kl.</b> - Klassifizierung	a...geändert, l...gelöscht, n...neu, p...überprüft, t...transformiert, u...übernommen
<b>Ind.</b> - Indikator:	G...Punkt des Grenzkatasters, E...Punkt an das Festpunktfeld angeschlossen, T...technischer Punkt (transformiert), V...verhandelter und verbindlich festgelegter Punkt, B...in seiner Lage durch Bodenbewegung veränderter Punkt, R...Punkt des Grenzkatasters im Berichtigungsverfahren gem. § 16 VermG
<b>Kz.</b> - Kennzeichnung des Grenzpunktes:	009...Grenzstein behauen oder geformt, 010...Grenzstein unbehauen, 020...Grenzpunkt nicht gekennzeichnet,
<b>GFN</b> - Geschäftsfallnummer	025...Grenzpunkt indirekt gekennzeichnet, 131...Zeichen im Fels, 132...Marke, 133...Marke aus Kunststoff, 134...Marke aus Metall,
<b>Bem.</b> - Bemerkung	135...Eisenrohr, 136...Nagel, 137...Bolzen, 138...Hausecke, 139...Mauerecke, 140...Zaunsäule, 141...Randstein, Bordsteinkante

Vermessungsamt:

Gerichtsbezirk:

KG Name:

KG Nummer:

**Verzeichnis der Abkürzungen:**

<b>Typ</b> - Punktyp	FP...Festpunkt, MP...Messpunkt, GP...Grenzpunkt, SO...Sonstige
<b>Kl.</b> - Klassifizierung	a...geändert, l...gelöscht, n...neu, p...überprüft, t...transformiert, u...übernommen
<b>Ind.</b> - Indikator:	G...Punkt des Grenzkatasters, E...Punkt an das Festpunktfeld angeschlossen, T...technischer Punkt (transformiert), V...verhandelter und verbindlich festgelegter Punkt, B...in seiner Lage durch Bodenbewegung veränderter Punkt, R...Punkt des Grenzkatasters im Berichtigungsverfahren gem. § 16 VermG
<b>Kz.</b> - Kennzeichnung des Grenzpunktes:	009...Grenzstein behauen oder geformt, 010...Grenzstein unbehauen, 020...Grenzpunkt nicht gekennzeichnet,
<b>GFN</b> - Geschäftsfallnummer	025...Grenzpunkt indirekt gekennzeichnet, 131...Zeichen im Fels, 132...Marke, 133...Marke aus Kunststoff, 134...Marke aus Metall,
<b>Bem.</b> - Bemerkung	135...Eisenrohr, 136...Nagel, 137...Bolzen, 138...Hausecke, 139...Mauerecke, 140...Zaunsäule, 141...Randstein, Bordsteinkante

## Transformation 7512

### 2 - Stufen Datumstransformation

Verwendeter Referenzdienst:

APOS

#### Stufe 1: 7-Parameter Transformation Helmert 3D

##### Globale Parameter:

Drehpunkt im alten System (X, Y, Z) (m)	0.000	0.000	0.000
Verschiebung (X, Y, Z) (m)	-577.326	-90.129	-463.919
Drehung (X, Y, Z) (cc)	15.85	4.55	16.35
Maßstab (ppm)	-2.4232		

#### Stufe 2: lokale Transformation Helmert 2d + 1d

##### Berechnete Parameter:

##### Lage

Drehpunkt	-103703.300	332064.320
Verschiebung (Y, X) (m)	0.065	0.001
Drehung (cc)	5.04	
Maßstab (ppm)	-13.65	
Höhe		
Ebenen-Neigung (cc)	0.00	0.00
Verschiebung (m)	-0.025	

Mittlerer Fehler einer Lage-Koordinate (m) 0.01

Mittlerer Punktlagefehler (m) 0.02

Punkte	Code	X [m]	Y [m]	Z [m]				
		Y [m]	X [m]		Kl.2D[cm]	dy [cm]	dx [cm]	
03012-13A1	F00	4121582.824	1099596.505	4726251.586		2D		Zwangspunkt 1 Alt
03012-13A1	F00	-103789.30	332569.94		1.1	0.1	1.1	Neu
		inklusive Undulation von		0.000 m				
03012-3A1	F00	4121876.280	1100264.265	4725839.276		2D		Zwangspunkt 2 Alt
03012-3A1	F00	-103230.97	331945.15		3.2	0.5	3.2	Neu
		inklusive Undulation von		0.000 m				
03012-4A1	F00	4122057.995	1100265.846	4725683.903		2D		Zwangspunkt 3 Alt
03012-4A1	F00	-103280.56	331711.19		2.5	-0.8	-2.4	Neu
		inklusive Undulation von		0.000 m				
03012-5A1	F00	4121900.599	1099974.010	4725886.982		2D		Zwangspunkt 4 Alt
03012-5A1	F00	-103516.40	332020.37		1.6	-0.9	-1.3	Neu
		inklusive Undulation von		0.000 m				
03022-1E1	F00	4122324.619	1099678.347	4725590.875		2D		Zwangspunkt 5 Alt
03022-1E1	F00	-103919.43	331581.64		0.4	0.4	-0.2	Neu
		inklusive Undulation von		0.000 m				
03022-20E1	F00	4121963.168	1099366.329	4725975.937		2D		Zwangspunkt 6 Alt
03022-20E1	F00	-104117.22	332162.34		0.8	0.8	0.1	Neu
		inklusive Undulation von		0.000 m				
03022-22E1	F00	4121913.949	1099846.251	4725905.715		2D		Zwangspunkt 7 Alt
03022-22E1	F00	-103642.77	332050.11		0.7	-0.7	0.1	Neu
		inklusive Undulation von		0.000 m				
03022-2A1	F00	4121744.011	1099289.577	4726183.877		2D		Zwangspunkt 8 Alt
03022-2A1	F00	-104129.23	332473.83		0.8	0.5	-0.6	Neu
		inklusive Undulation von		0.000 m				



**zt:**

Mitglied der  
Kammer der ZiviltechnikerInnen |  
Architektinnen und IngenieurInnen  
Wien Niederösterreich Burgenland

**VERMESSUNG LOSCHNIGG**

Wieselburg  
Wienerstraße 8  
3250 Wieselburg  
07416 / 5 22 78

Scheibbs  
Gewerbestraße 1  
3270 Scheibbs  
07482 / 4 25 39

Amstetten  
Wagmeisterstraße 13  
3300 Amstetten  
07472 / 6 26 20

**Ziviltechniker OG**  
DI Martin Loschnigg  
DI Wolfgang Dachsberger

Vermessen am 13.08.2025

Wieselburg, am 25.09.2025

GZ: 7512

KG-Nr: 03022

KG-Name: Leutzmannsdorf

## Netzbild M=1:10000

