




















































ZEICHENERKLÄRUNG

-  Bundesstraße
-  Landesstraße
-  Straße/Zufahrt
-  Wirtschaftsweg
-  Fußweg

-  Gemeindegrenze
-  Eisenbahn
-  Wanderwege mit Wanderrichtung
-  Höhenschichtlinien (20m Äquidistanz)

-  Kirche/Kapelle/Bildstock
-  Wald/Gewässer/Freiland
-  Gebäude

- | | | | | |
|--|---|---|---|--|
|  Startpunkt Wanderung |  öffentliches WC |  Apotheke |  Kirche |  Unterkunft mit Gastronomie |
|  Aussichtspunkt |  Urlaub am Bauernhof |  Arzt |  Friedhof |  Imbiss-Kebab-Pizzeria |
|  Sehenswürdigkeit |  Ab-Hof-Verkauf |  Zahnarzt |  Parkplatz |  Einkaufen |
|  Fitnessanlage |  Schießstand |  Bank |  Tankstelle |  Freibad |
|  kinderwagentauglich |  Gemeindeamt |  Kindergarten |  Bäcker |  Tennis |
|  Radweg |  Postpartner |  Volksschule |  Bar |  Fußball |
|  Schloss |  Feuerwehr |  neue Mittelschule |  Restaurant |  Golfplatz |
|  Kinderspielplatz |  Rotes Kreuz |  Musikschule |  Gastronomie | |