

# BEZIRKSHAUPTMANNSCHAFT AMSTETTEN

Fachgebiet Verkehr

3300 Amstetten, Preinsbacher Straße 11



AMS1-V-171/051  
Kennzeichen (bei Antwort bitte angeben)

Beilagen  
SB

E-Mail: [verkehr.bham@noel.gv.at](mailto:verkehr.bham@noel.gv.at)  
Online-Terminvereinbarung: [www.noe.gv.at/bham](http://www.noe.gv.at/bham)  
Telefon: 02742/9005-219 - [www.noe.gv.at/datenschutz](http://www.noe.gv.at/datenschutz)

Bezug	Bearbeitung	02742/9005- Durchwahl	Datum
	Martin Steinkogler	21333	21. April 2026

Betrifft  
Österreichischer Radsport-Verband, Sportliche Veranstaltung auf Straßen, Radrennen am  
24. Mai 2026

## Verordnung

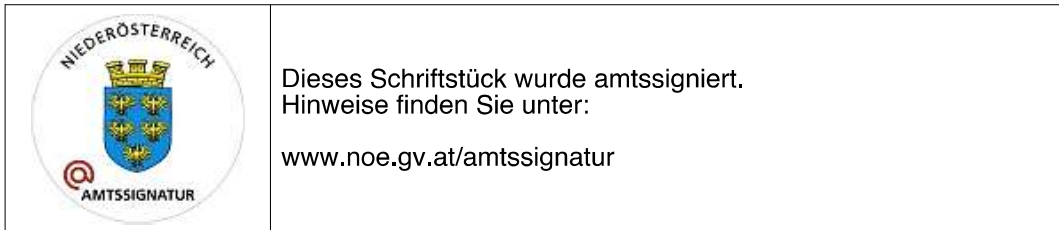
Die Bezirkshauptmannschaft Amstetten verordnet gemäß § 44a StVO 1960 aus Anlass der Abhaltung eines Radrennens am 24. Mai 2026 im Gemeindegebiet von Amstetten, Euratsfeld, Neuhofen/Ybbs und Winklarn, folgende vorübergehende Verkehrsverbote und –beschränkungen:

- 1. „Einbahnstraße in Rennrichtung“ beim Hauptrennen**  
auf dem gesamten Rundkurs beginnend bei der Kreuzung L 90/L 6129  
(Schaffenfeld) auf die Dauer des Rennens.
  
- 2. „Fahrverbot in beiden Richtungen“ in Amstetten**
  - a) auf dem Hauptplatz Amstetten ab der Einmündung der Kirchenstraße bis zur Einmündung der Mühlenstraße von ca. 10:00 Uhr bis 18:00 Uhr.
  - a) auf dem gesamten Rundkurs der Nachwuchs- u. Kinderrennen von ca. 12:30 Uhr bis ca. 16:00 Uhr.
  
- 3. „Einbahnführung in der Kirchenstraße in Amstetten“**  
in der Zeit von ca. 12:00 bis ca. 16:00 Uhr ist die bestehende Einbahnregelung in der Kirchenstraße umzudrehen.

Gemäß § 44a Abs 3 StVO 1960 tritt diese Verordnung mit der Aufstellung der Verkehrszeichen in Kraft.

Für die Bezirkshauptfrau

Steinkogler



AMS-V-177/057



— CYCLING —  
**AUSTRIA**

An die  
Bezirkshauptmannschaft  
Abteilung Verkehr  
3300 Amstetten

**BEZIRKSHAUPTMANNSCHAFT AMSTETTEN**

Hierauf bezieht sich der Bescheid  
vom 27.4.2026 Zl. AMS-V-  
177/057

Für die Bezirkshauptfrau

Wien, 16. Februar 2026

### **Ansuchen um Durchführung einer sportlichen Veranstaltung auf Straßen gem. § 64 StvO**

Hiermit ersucht der Österreichische Radsport-Verband unter dem Veranstaltungsleiter Hrn. Florian König, MSc um Bewilligung der Durchführung des Radrennens **SPORTLAND NÖ women|kids tour 2026 - Etappe 3** und gibt dahingehend folgende Daten bekannt:

Veranstaltungsleiter: Florian KÖNIG, MSc  
0664/2350066  
Verein: Österr. Radsport-Verband  
Anschrift: 1110 Wien, Gadnergasse 69/5  
Veranstaltungsort: Hauptplatz Amstetten und Rundkurs Ostarrichi Kaserne  
3 Etappe

Zeitplan:	24. Mai 2026	13:00	Start Rennen 1, Frauenrennen
		13:30	Start Rennen 2, Nachwuchs
		14:00	Start Rennen 3, Nachwuchs
		14:45	Start Rennen 4, Kinder

### **Rennen 1 Streckenführung**

Start Hauptplatz Amstetten - Höhe Hausnummer 27 - Laurenz-Dorrer-Straße - Stadionstraße - Ybbsstraße - Euratsfelder Straße - L90 - L6129 - (Einmündung Rundkurs - offizieller Start) L6218 - L89 - Schindau - Unterhömbach - (Kehre Rechts auf Höhe Unterhömbach 2) - L6133 - Holzling - L6129 (Ende Rundkurs) - L90 - Euratsfelder Straße - Ybbsstraße - Stadionstraße - Laurenz-Dorrer-Straße - Hauptplatz - Ziel Höhe Hausnummer 27  
Der Rundkurs wird 9mal befahren.

Die 3.Etappe wird am Hauptplatz von Amstetten gestartet und führt neutralisiert bis zur Einmündung auf den Rundkurs - der offizielle Start erfolgt auf der L6218 Höhe Gasthof Pension Ortmayr. Der Rundkurs wird insgesamt 9mal befahren. Das Ziel befindet sich am Hauptplatz von Amstetten. Nach Verlassen des Rundkurses (3km vor dem Ziel) sollen alle Kreuzungsbereiche bis zum Ziel durch Ordner (neuralgische Punkte durch Polizei) abgesichert werden um für einen Zeitraum von ca. 15 bis 20 Minuten den öffentlichen Verkehr auf der Rennstrecke (letzten 3 KM) zu sperren.

**Österreichischer Radsport-Verband**  
+43 1 7681691  
Gadnergasse 69 / Top 05, 1110 Wien  
[office@radsportverband.at](mailto:office@radsportverband.at)  
ZVR: 322 411 050

 @cyclingaustria

 Cycling Austria

 [www.radsportverband.at](http://www.radsportverband.at)

Es sind maximal 25 Teams zu je 6 Fahrerinnen (mit Lizenz) für dieses Rennen zugelassen.

**Verkehrsmaßnahmen:**

Sperre Hauptplatz zwischen Kirchenstraße und L121a	10:00 bis 18:00
Einbahnregelung in Fahrtrichtung auf L6133	12:30 bis 16:00
Einbahnregelung in Fahrtrichtung L6218	12:30 bis 16:00
Absicherung der Rennteilnehmerinnen durch LVA Niederösterreich.	12:30 bis 16:00
Streckenposten im Kreuzungsbereich - Rundkurs.	12:30 bis 16:00
Streckenposten im Kreuzungsbereich - ab Rundkurs Richtung Ziel	15:00 bis 16:00

Es wird höflichst ersucht, dass die LVA Niederösterreich diese Etappe begleitet.

**Rettung und Arzt:** Begleiten den Rennkonvoi.

Dieses Rennen wird durch ein Voraus- und ein Schlussfahrzeug vom Veranstalter begleitet. Im Renntross befinden sich Rennleiter:innenfahrzeuge, Motorradfahrer (Kommissar:innen, TV, Foto und Security) vom Veranstalter, die alle im Besitz einer gültigen Lizenz, ausgestellt vom Österreichischen Radsport-Verband, sein müssen. Weiters wird das jeweilige Rennen von Teamfahrzeugen der Fahrerinnen begleitet - alle Fahrzeuge, die sich im Renntross befinden werden durch den Veranstalter mit einem Aufkleber gekennzeichnet.

**Rennen 2,3,4 Streckenführung**

Start Hauptplatz Amstetten - Höhe Hausnummer 27 - Rathausstraße - Wörthstraße - Graben - Kreisverkehr - Hauptplatz - Ziel Hauptplatz Höhe Hausnummer 27.

Auf diesem Rundkurs sollen mehrere Nachwuchs- und Kinderrennen stattfinden. Es wird ersucht diesen Rundkurs für den öffentlichen Verkehr von 13:00 bis ca. 16:00 Uhr zur Gänze zu sperren.

**Rettung:** Im Start- und Zielbereich



**Florian KÖNIG, MSc**

Generalsekretär | Secretary General  
CEO ÖRV Management GmbH

**Beilagen:**

Plan Rennstrecke Rennen 1  
Plan Rennstrecke Rennen 2,3,4

**Österreichischer Radsport-Verband**

+43 1 7681691

Gadnergasse 69 / Top 05, 1110 Wien

[office@radsportverband.at](mailto:office@radsportverband.at)

ZVR: 322 411 050

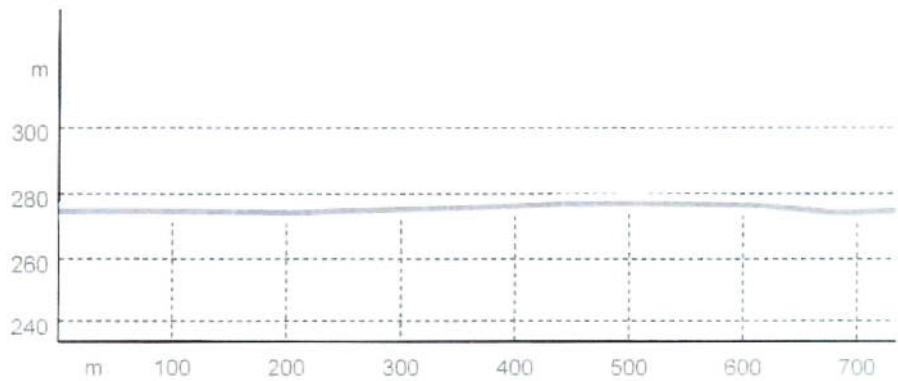
 @cyclingaustria

 Cycling Austria

 [www.radsportverband.at](http://www.radsportverband.at)



### Höhenprofil



### Tourdaten

#### Rennrad

- Strecke → 0,7 km
- Dauer ⌚ 0:02 h
- Aufstieg ↗ 3 m
- Abstieg ↘ 3 m

Fitness ●●●●●●●●

Technik ●●●●●●●●

Höhenlage

277 m

274 m



**Flo King**

Aktualisierung: 15.02.2026

### Tour zum Mitnehmen für iPhone und Android



QR-Code scannen und diese Tour offline speichern, mit Freunden teilen und mehr.

Webseite

<https://out.ac/IfXdqa>



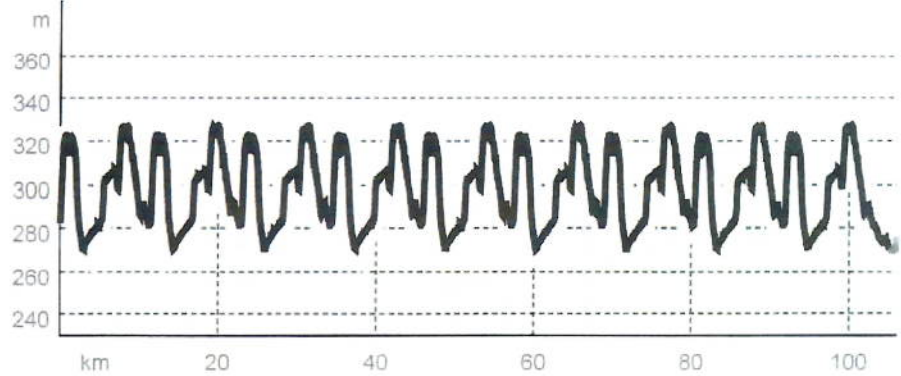




**Wegearten**

Asphalt	0,8 km
Straße	105,1 km
Unbekannt	0,2 km

**Höhenprofil**



**Tourdaten**

**Rennrad**

Strecke	106,2 km
Dauer	5:10 h
Aufstieg	894 m
Abstieg	899 m

Fitness: ●●●●●●●●

Technik: ●●●●●●●●

Höhenlage: 327 m / 270 m



**Flo King**

Aktualisierung: 15.02.2026

**Tour zum Mitnehmen für iPhone und Android**



QR-Code scannen und diese Tour offline speichern, mit Freunden teilen und mehr.

Webseite  
<https://out.ac/ITSSLe>