

#483 Kleiner Ernsthofner Rundwanderweg (Gaisberger- & Kollerweg)

Streckenlänge 4,5km



Ortszentrum –
Gaisbergerweg –
Gaisberger –
Hufeisenstüberl –
Kollerweg –
Ortszentrum

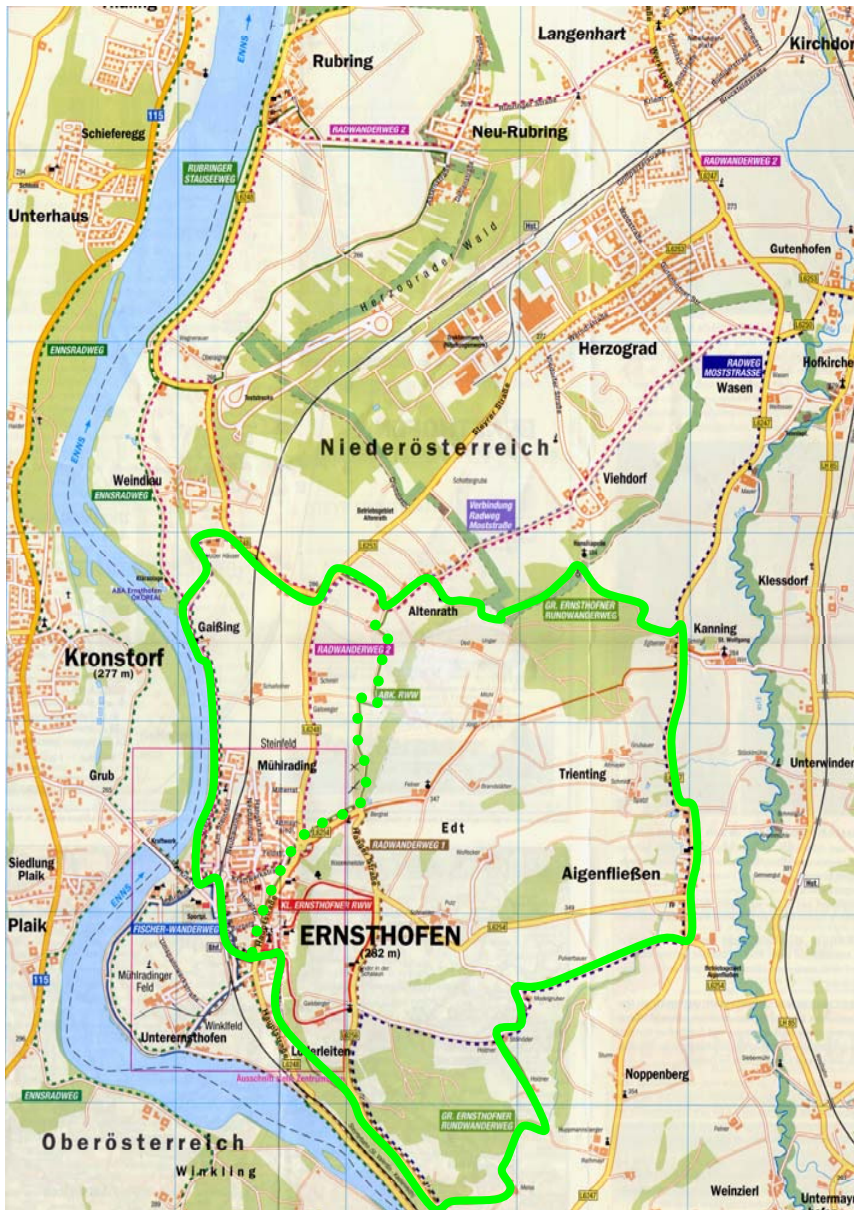
Gaisbergerweg:

wird vom
Siedlerverein
instandgehalten

#484 Großer Ernsthofner Rundwanderweg

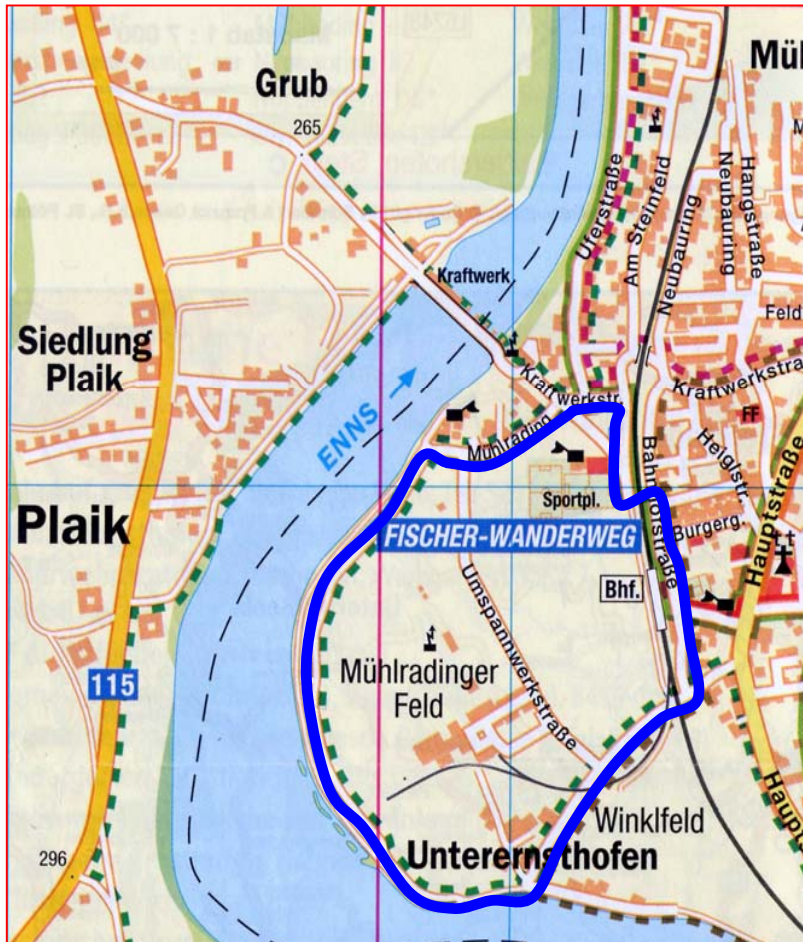
Streckenlänge ~15km

Ortszentrum –
An der Stark –
Loderleiten –
Güterweg Meiss –
Holzner – Stölnöder –
Modlgruber – Pulverb.
Aigenfließen –
Gasthaus Gruber –
Kanning –
Hanslkapelle –
Altenrath – Weindlau
Gaißing – Uferstraße
Ortszentrum



dorferneuerung
ernsthofen

#485 Fischerwanderweg

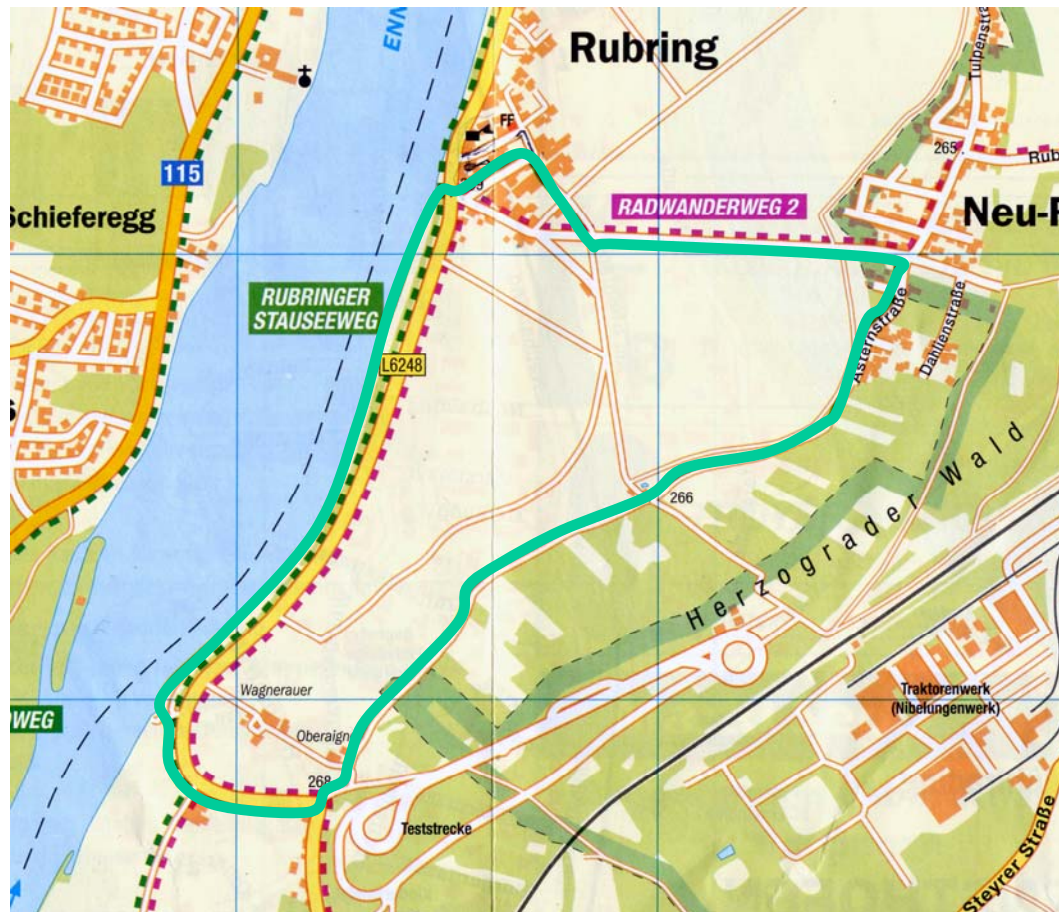


Streckenlänge 3km

Ortszentrum –
Bahnhof –
Sportanlage –
Fischerwirt –
entlang der Enns –
Unterernsthofen
–Bahnhof



#486 Rubringer Stauseeweg



Streckenlänge ~6km

Rubring -
(Gasthaus Stauseewirt)
am Damm des Stausee -
Bauernhaus Bräuer -
bei Oberaigner links -
entlang des
Wiesenschotterweges -
bis Astenstrasse
-zurück nach Rubring



#487 Kanninger Kirchenweg

Streckenlänge ~8,5km



Ortszentrum –
Haagerstrasse –
Güterweg Edt –
bei Fellner rechts –
bei Holzner rechts –
über Wiesen- und
Waldweg –
Eglsener –
Kanning (Kirche St.
Wolfgang)

Retour: gleicher Weg
oder #484 (Großer
Ernstshofner
Rundwanderweg)

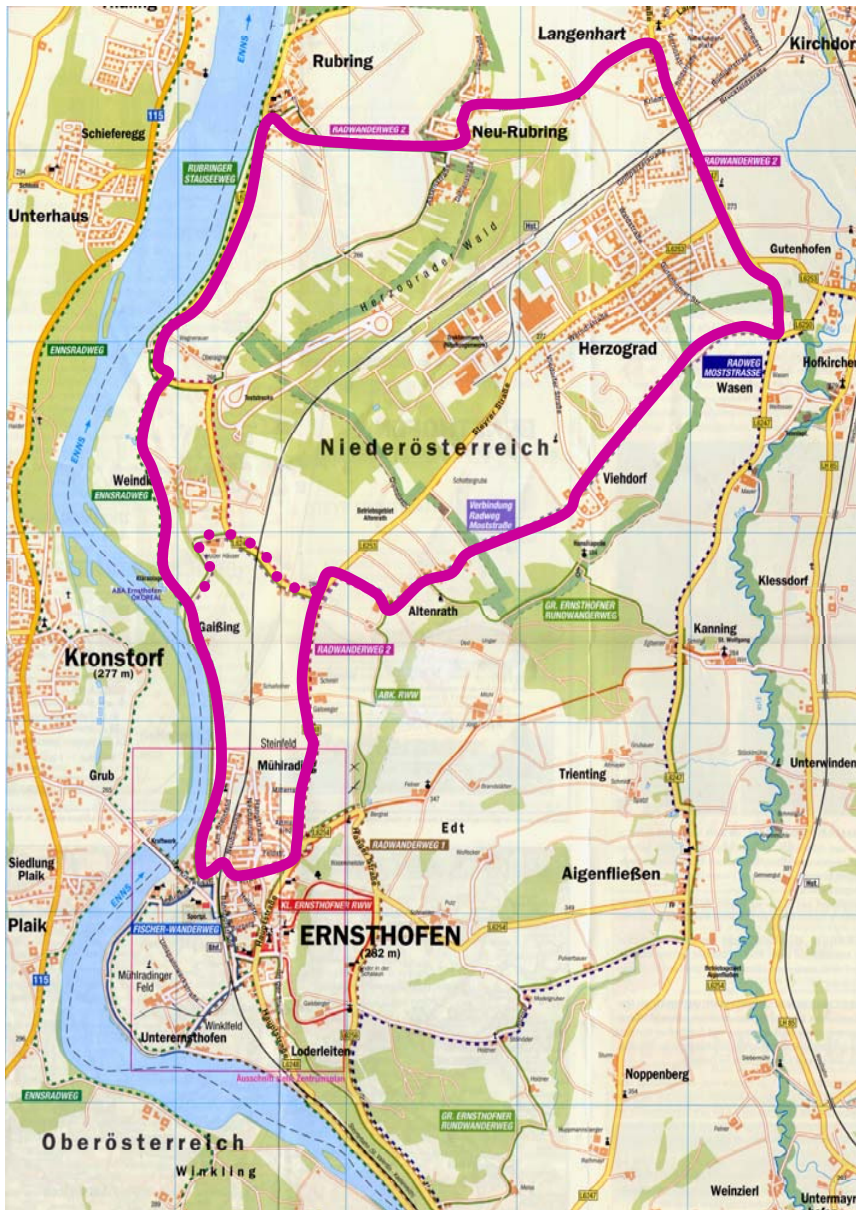
Radwanderwege

- **Radwanderweg 1**

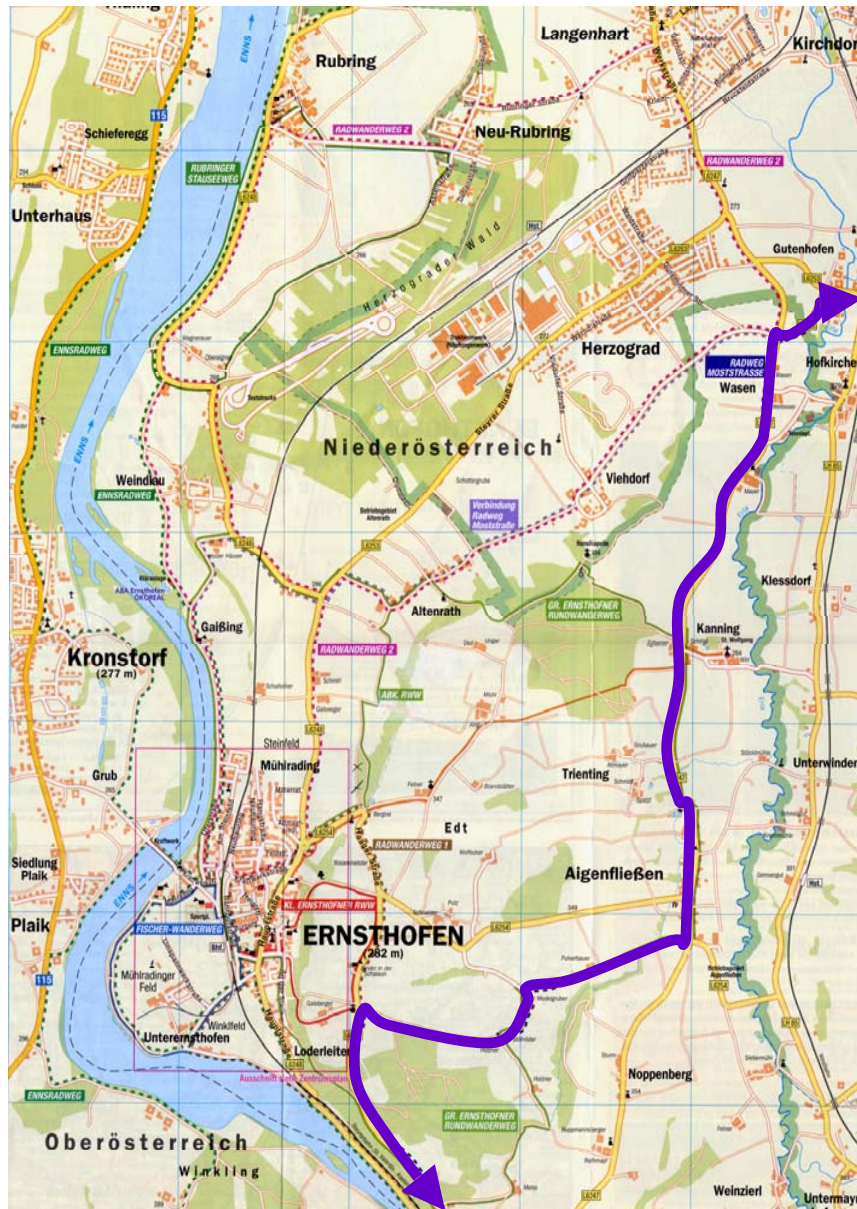


Radwanderwege

- **Radwanderweg 2**
incl. Neuer Radweg



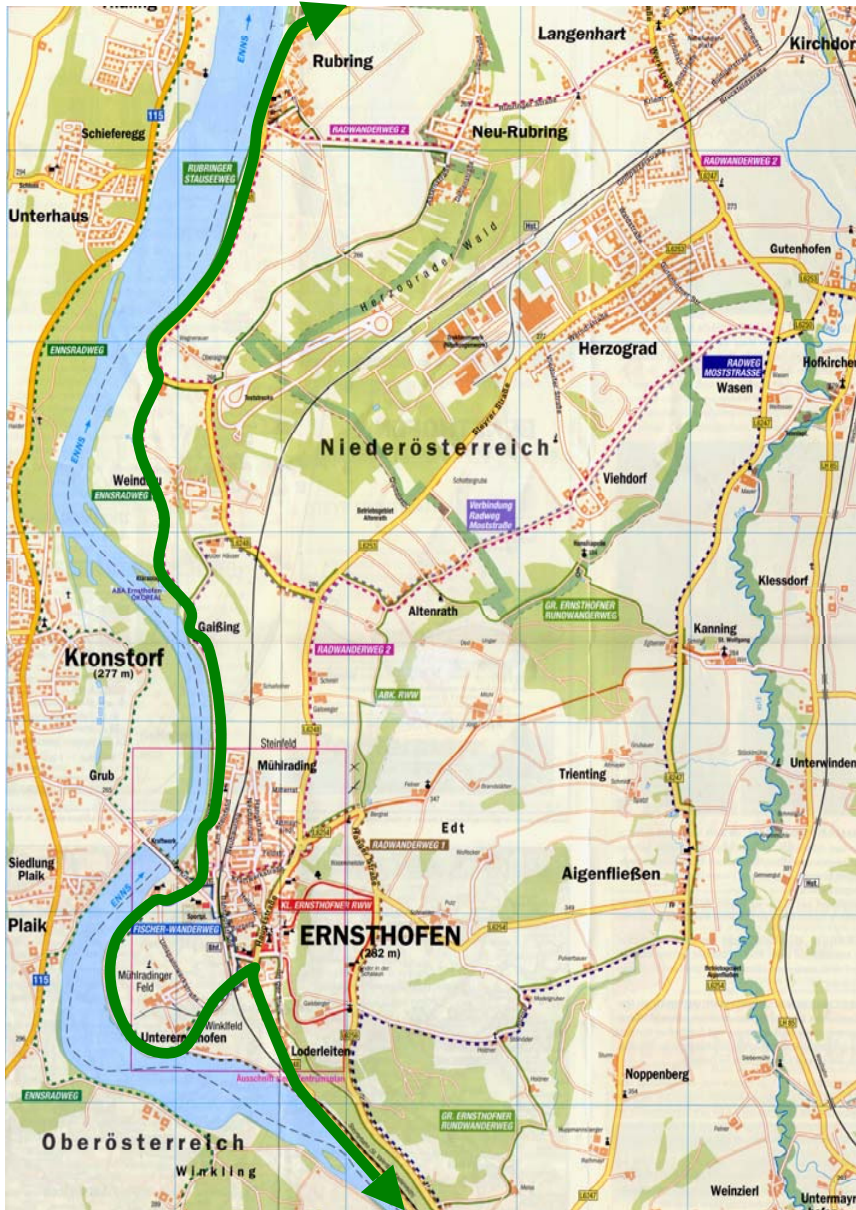
Radwanderwege



- **Radweg Moststrasse**

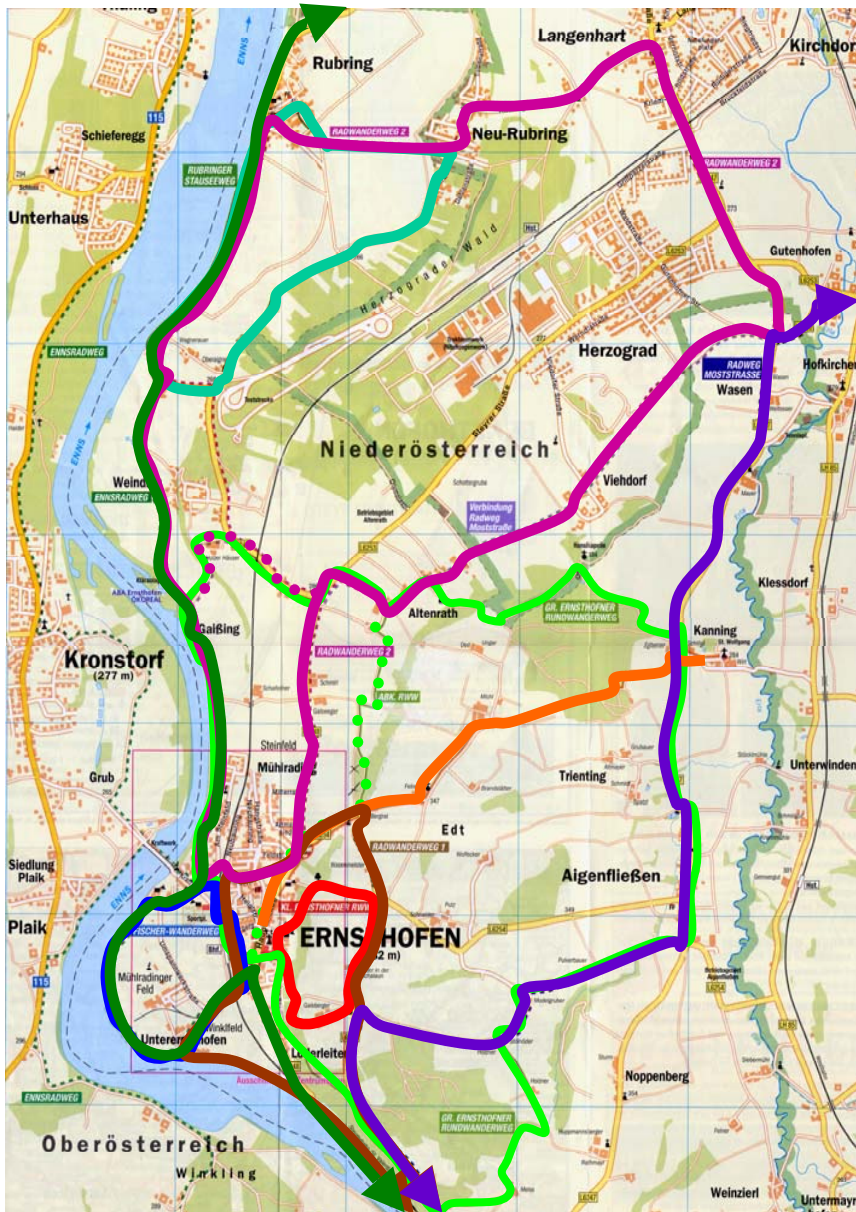


Radwanderwege



- Ennsradweg





5 Wanderwege und 3 Radwanderwege führen durch und rund um Ernstshofen

