















Liste des Gebäudeinventars nach Art 6 der Richtlinie (EU) 2023/1791



St. Peter in der Au



Gebäudeinventar gemäß Art 6 der Richtlinie (EU) 2023/1791

	Nutzung	Gebäude	Nutz- fläche (m2)	Wärme (kWh)	Strom (kWh)	Kälte (kWh)	Warm- wasser (kWh)	EA
1	Feuerwehr(FF)	Feuerwehr_St_Peter_Au (alt)	663	0	11.161	0	0	
2	Feuerwehr(FF)	Feuerwehr_St_Peter_Au neu	973	0	0	0	0	
3	Feuerwehr(FF)	Vereinszentrum St. Michael	702	25.346	7.929	0	0	
4	Gemeindeamt(GA)	Schloss	2.626	261.517	59.524	0	0	
5	Kindergarten(KG)	dorfHAUS + Kindergarten Kürnberg	982	25.499	14.561	0	0	
6	Kindergarten(KG)	Kindergarten St. Michael	327	24.725	6.042	0	0	
7	Kindergarten(KG)	Kindergarten_St_Peter_Au	824	43.683	17.911	0	0	
8	Musikheim(MH)	Graf-Segur-Platz 6	539	99.294	27.944	0	0	
9	Musikheim(MH)	Kommunalzentrum Kürnberg	348	11.493	4.478	0	0	
10	Schule-Musikschule(MS)	Musikschule_St_Peter_Au	454	44.513	4.189	0	0	
11	Schule-Neue Mittelschule (NM)	Mittelschule + Poly St. Peter	5.604	225.683	51.998	0	0	
12	Schule-Neue Mittelschule (NM)	Mittelschule Ramingtal	3.360	0	0	0	0	
13	Schule-Volksschule(VS)	Kindergarten + Volksschule St. Johann	512	38.841	6.999	0	0	
14	Schule-Volksschule(VS)	Volksschule Kürnberg	402	87.829	12.298	0	0	
15	Schule-Volksschule(VS)	Volksschule_St_Peter_Au	1.992	180.333	22.127	0	0	
16	Veranstaltungszentrum (VAZ)	Carl_Zeller-_Halle	706	63.360	12.532	0	0	
17	Wohngebäude(WG)	Gemeindehaus St. Michael	462	17.189	1.391	0	0	

Die Tabelle zeigt, gemäß Richtlinie (EU) 2023/1791 zur Energieeffizienz (EED III) (EUR-Lex), jene Objekte an, welche von der Gemeinde genutzt werden (Eigentum, gemietet, gepachtet,...) sowie mehr als 250m2 an konditionierter Nutzfläche aufweisen.