

CUBESTORE AMSTETTEN
 Betriebsgebiet Nord 1
 3300 Ardagger Stift
 Tel.: (+43) 7479 20520

Kreuzer
 Erdbau | Transporte | Steinschichtung
Christoph Kreuzer
 Moos 23
 3321 Stephanshart
 0650 - 67 57 002

BLAUEN TRAUBE
 Familienbetrieb
 Tel.: 07479/7214
 Wolfgang & Dorothea Kuchler
 Familien- & Feiern
 Mostviertler Schmankerln
 Saal für Veranstaltungen
 Sonntags-gemütlicher Gastgarten mit Kinderspielplatz
 Familie Moser · Dorfplatz 2 · 3321 Stephanshart

Donauschiffahrt Ardagger GmbH
 Mit der MS Donaunixe fahren Sie durch den Strudengau.
 Vorbei an Burgen, der Insel Wörth und der Stadt Grein.
Strudengaurundfahrten immer Sa, So u. Fig. 14:30 - 16:30 Uhr
 Für Gruppen sind Schiffsfahrten nach vorheriger Vereinbarung auch an Wochentagen möglich.
 Felleismühle 5, 3321 Ardagger
 T 07479 6464
 office@donauschiffahrt-ardagger.at
 www.donauschiffahrt-ardagger.at

Neu
 GARTENGESTALTUNG & BIOTOPBAU
 www.ncu-garten.at
 STIFT 30, 3321 ARDAGGER STIFT · Telefon 07479 48654
 Mobil 0 650 / 200 74 05, E-mail: steinmann@ncu.at

ankommen >>> Schiffsmeisterhaus.
 Tel.: +43 / 74 79 / 6318
 Markt 60
 A-3321 Ardagger Markt
 www.schiffsmeisterhaus.at
 bewirtet.

Schatzkaistl
 Familie Raderbauer
 3321 Ardagger Markt, Hafen 1
 T: +43 (0)676/7500 025
 gasthof@schatzkaistl.at, www.schatzkaistl.at
 ~ 18 Wohlfühlzimmer mit Balkon
 ~ Gästeterrasse
 ~ große Donau Terrasse
 ~ Fisch- & saisonale Spezialitäten
 ~ Kinderspielplatz
 ~ barrierefrei

Gasthof zur Donaubrücke ***
 Familie Froschauer
 Tiefenbach 1, 3321 Kollmitzberg
 Tel.: +43 7479 6119
 www.gasthof-froschauer.at
 regionale & saisonale Speisen
 Donau Terrasse - 16 Komfortzimmer

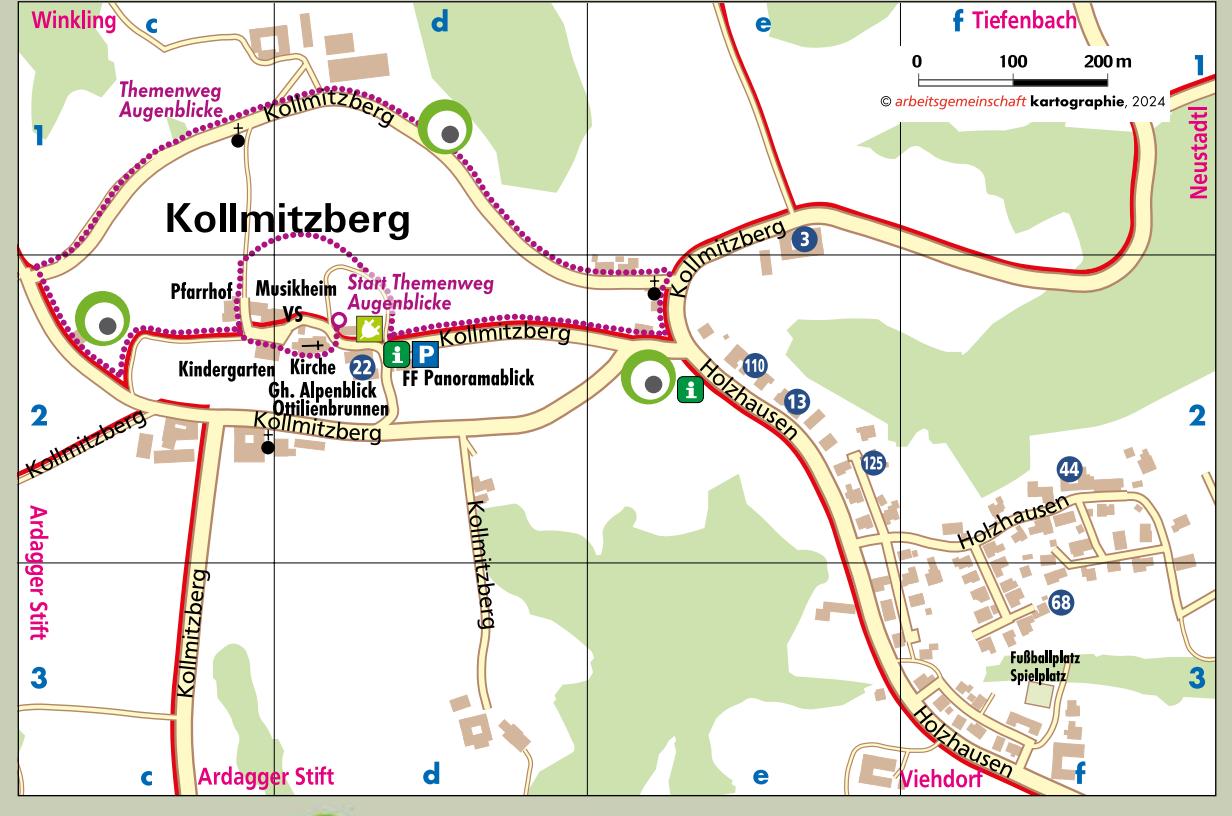
seba gastro
 Frisch und Tiefkühlservice!
 SEBA GmbH & Co KG., Kollmitz 2, 3321 Stift Ardagger
ADEG
 Willkommen daheim!
 Kaufhaus Adeg SEBA, Markt 43, 3321 Ardagger Markt



Ardagger Stift reich an Kultur
 Mit dem Margarethenfenster beherbergt das ehemalige Stift Ardagger eines der ältesten Glasfenster Mitteleuropas und in seinen historischen Bauten entdeckenswerte Besonderheiten und kulturelle Schätze. Das MostBirnHaus direkt daneben ist eine Erlebniswelt rund um Mostbirne und Mostviertel. Entdecken Sie auf einer spielerischen multimedialen Reise alles Wissenswerte über Mostbirnen und Birnenmoste. Die kurzweilige Reise führt durch abwechslungsreich und originell gestaltete Stationen zum Thema Birne, Most und regionale Kultur. Für große und kleine BesucherInnen gibt es eine Reihe von Möglichkeiten zum Ausprobieren und Mitmachen. Mit 4.500 m2 Fläche ist der Abenteuerspielplatz ein wichtiger Punkt im Ausflugsprogramm von Familien.



Kollmitzberg Aussichts- und Wallfahrtsberg
 Mit 469 m überragt der alte Wallfahrtsberg zur „Heiligen Otilie“ die Marktgemeinde Ardagger. Bei Schönwetter hat man hier einen wunderschönen Rundblick auf das Alpenpanorama. Auf dem Themenweg „Augenblicke“ – ein Rundwanderweg um den Kollmitzberg – gibt es Interessantes zu entdecken: 8 Stationen auf dem 4 km langen beschilderten Rundwanderweg erzählen Wissenswertes über Wind und Luft, den Kollmitzberger Kirtag – den ältesten und größten seiner Art – oder auch über das heilende Wasser im Augenbründl. Am Ende des Rundwanderweges warten auf Sie kulinarische Köstlichkeiten im Gasthof Alpenblick und atemberaubende Ausblicke von der Panoramaterasse.




Mostviertel
 WANDERKARTE - ORTSPLÄNE
Ardagger
 www.ardagger.gv.at
 wo sich Moststraße und Donau treffen

Ardagger – Wo sich Moststraße und Donau treffen
 Wo sich Ober- und Niederösterreich an der Donau im Strudengau unmittelbar gegenüberliegen, bietet Ardagger einen der schönsten Donauadravagabschnitte. Radfahrer können aber auch auf Wasser einen Abstecher machen: Die Donauschiffahrt Ardagger lädt zum Ausflug aufs Schiff! Tolle Wanderrouten und Sehenswürdigkeiten wie das Stift Ardagger, das MostBirnHaus, die Wehrkirche und der Themenweg „Augenblicke“ am 469 m hohen Kollmitzberg oder die Riesenmostbirnen in Leitzing ergänzen das Angebot. Historischer und moderner Kulturgenuß wird genauso geboten wie Sport und Freizeitspaß an der Donau und kulinarische Köstlichkeiten rund um den Birnenmost in gemütlichen Gasthäusern.



Sehenswertes in Ardagger
 MostBirnHaus, www.mostbirnhaus.at
 Themenweg „Augenblicke“ & Panoramablick am Kollmitzberg, www.kollmitzberg.info
 Stiftkirche Ardagger Stift, 07479/7246
 Kollmitzberger Kirtag im September, www.kollmitzberger-kirtag.at
 Mostviertler Riesenmostbirne, 07479/6351
 Donauschiffahrt Ardagger, www.donauschiffahrt-ardagger.at

Freizeitgestaltung in Ardagger
 Radfahren am Donauradweg und auf mehreren Radrouten (Leih-E-bikes im Gasthof Alpenblick 07479/7515)
 Donauwellenpark: Riesenschaukel, Kletterwand, Beach-Volleyball, Radparcours
 Fußballanlage, Skater-Anlage, Kinderspielplatz, 07479/7312
 Wandern, Nordic Walking und Laufen auf wunderschönen Wegen entlang der Donau und mit tollen Ausblicken, 07479/7312
 Donaustrand Ardagger, Au-Erlebnisweg Mr. Piep, 07479/7312
 Fischen an der Donau, 07433/2588
 Wohnmobilabstellplatz Ardagger beim Donauwellenpark, 07479/7312



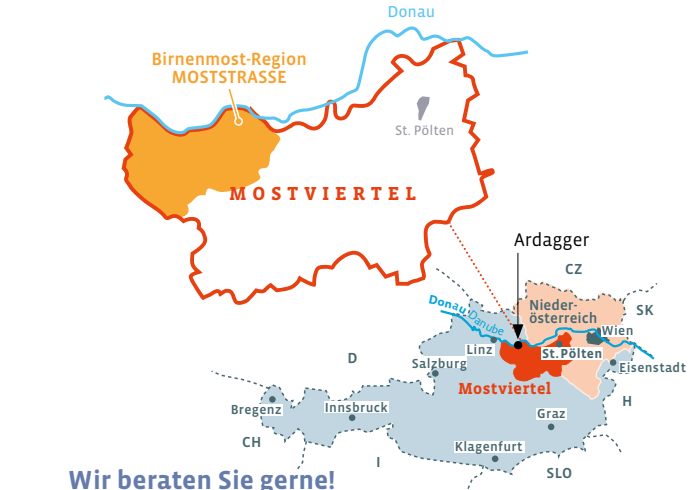
Willkommen in der Marktgemeinde Ardagger

3321 Ardagger Markt, Markt 55 - Tel.: 0043(0)7479/7312
 e-mail: tourismus@ardagger.gv.at - www.ardagger.gv.at



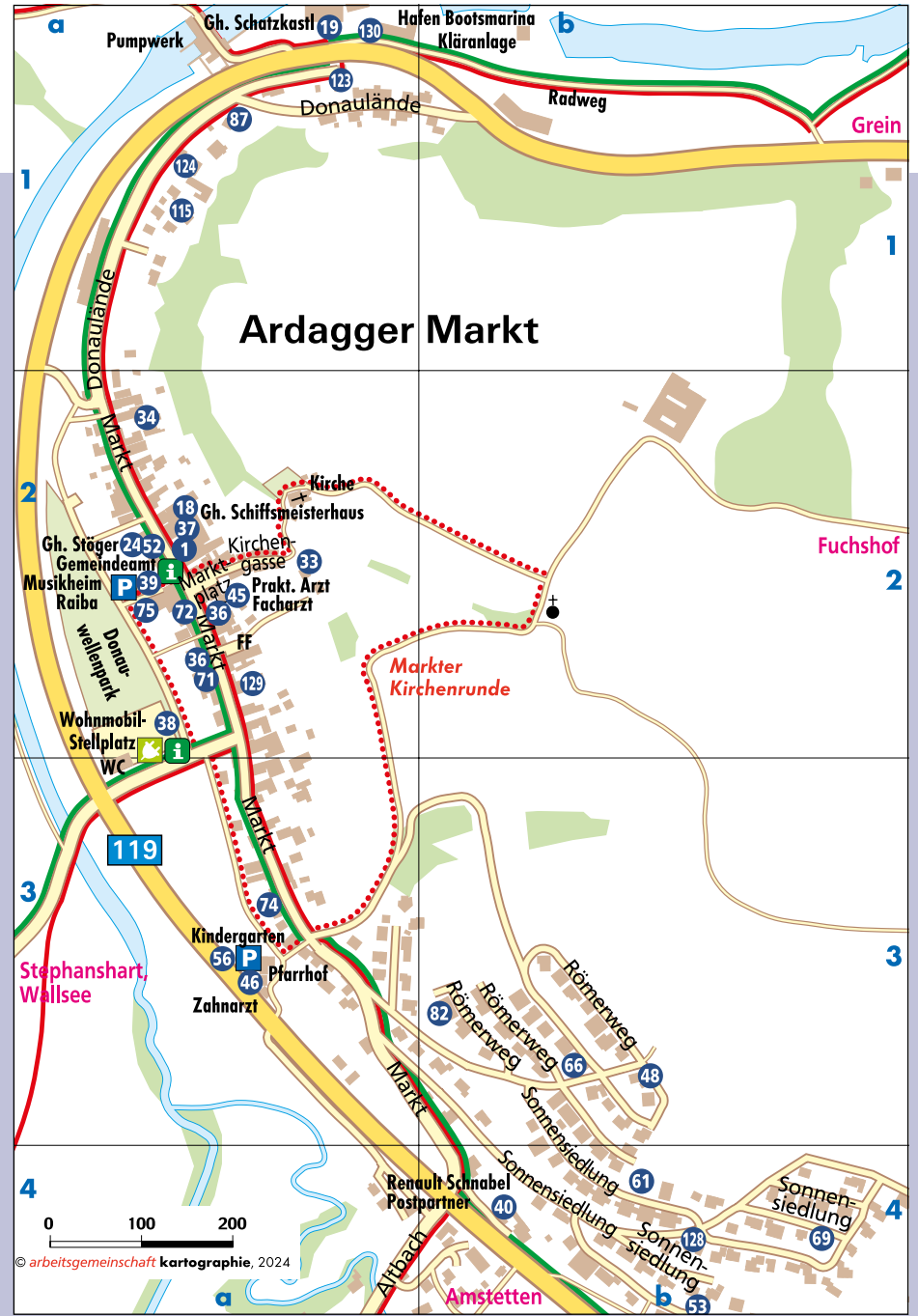
Die Marktgemeinde Ardagger liegt eingebettet zwischen der Donau und dem Hügelland des Mostviertels. Die rund 3.900 Einwohner beherbergende Marktgemeinde besteht aus 4 Katastralgemeinden, erstreckt sich über 47 km² und liegt auf einer Seehöhe zwischen 260 und 469 m.
 Ardagger Markt, Ardagger Stift, Kollmitzberg und Stephanshart haben über hunderte Jahre hinweg ihre eigene Ortskultur entwickelt und erhalten. Diese Vielfalt zeichnet die Gemeinde aus und unterscheidet sie von vielen anderen Gemeinden. Obwohl die vier Katastralen seit 1971 zu einer Gemeinde zusammengefasst sind, haben sie ihr eigenes Vereinsleben. So gibt es in der Marktgemeinde Ardagger 4 Feuerwehren, 4 Musikkapellen, 4 Kirchen, ... Historischer und moderner Kulturgenuß wird genauso geboten wie Sport und Freizeitspaß an der Donau und kulinarische Köstlichkeiten in gemütlichen Mostviertler Gasthäusern.

Das Wappen der Marktgemeinde Ardagger zeigt das Werkzeug der Donauschiffer, Haken und Ruder sowie einen gebogenen Baumstamm, der im Schnabel einer Donauzille eingebaut, zum Auflegen der Schiffsseile diente. Die Wappendarstellung verweist auf die enge Beziehung der Gemeinde zur Donau. Früher waren die Einwohner Bauern, Schiffer und auch im Donauhandel tätig. Vor allem Ardagger Markt brachte die Donau dadurch auch viel Wohlstand („Goldenes Markt“).



Wir beraten Sie gerne!
 Gemeindevater der Marktgemeinde Ardagger
 A-3321 Ardagger Markt, Markt 55
 T 0043(0)7479/7312 F DW 20
 tourismus@ardagger.gv.at
 www.ardagger.gv.at

IMPRESSUM
 Herausgeber und für den Inhalt verantwortlich:
 Marktgemeinde Ardagger, 3321 Ardagger Markt, Markt 55
 Redaktion: Marktgemeinde Ardagger
 Fotos: www.weintraiz.at, Doris Schwarz König, Herbert Schreiner, Thomas Spiegl, Rudolf Schnabel, Hannes Pressl, ninozimmerhackl, Marktgemeinde Ardagger
 Konzept und Grafikdesign: arge kartographie, A-3321 St. Georgen am Steinlefeld, Jägerstättergasse 10, Tel.: 0650/540735, E-mail: arge.kartographie@aon.at
 Druck: Universitätsdruckerei Klampfer, St. Ruprecht an der Raab
 Alle Angaben wurden mit großer Sorgfalt erhoben, erfolgen jedoch ohne Gewähr und erheben nicht den Anspruch auf Vollständigkeit.
 Stand: Februar 2024



Freizeitgestaltung/Sehenswertes in der Region
 www.mostviertel.at



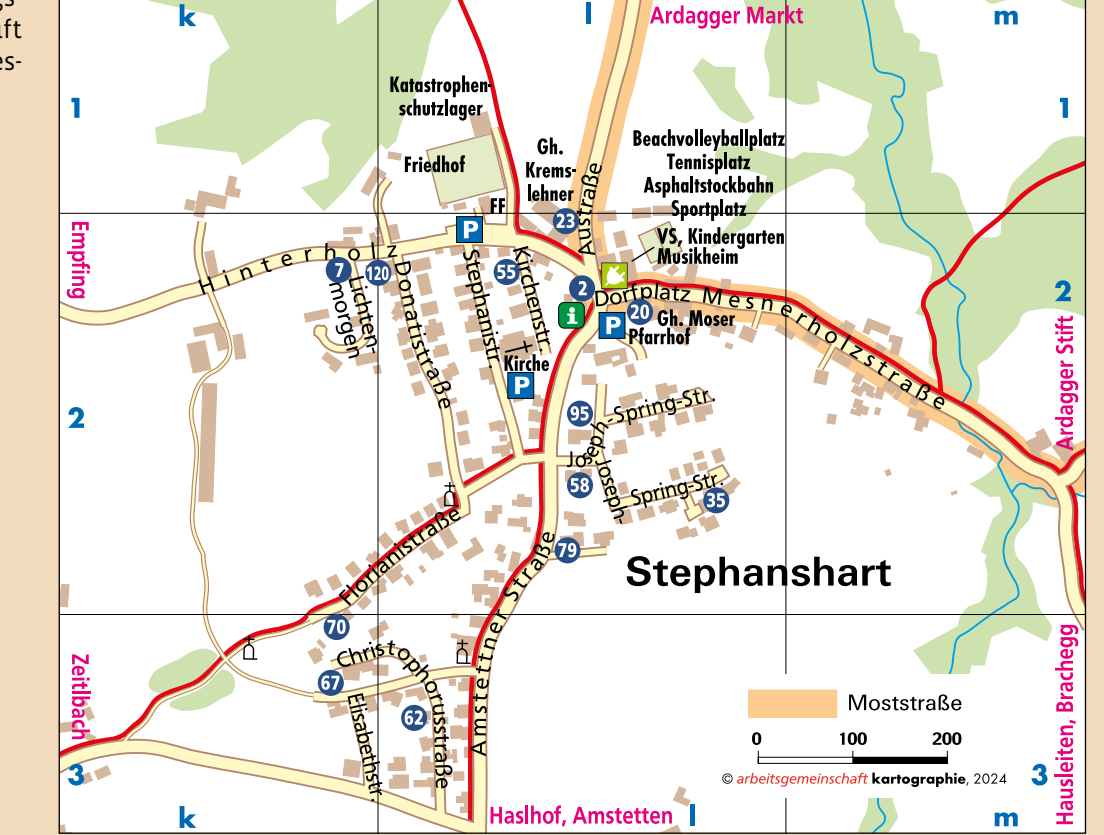
Ardagger Markt Nahversorgerzentrum und Radlertreff an der Donau

Im historisch gewachsenen ehemaligen „goldenen Markt“ finden sich Gemeindevater, Arzt, Zahnarzt, Postpartner, Gasthäuser und viele andere Dienstleistungsbetriebe. In der wärmeren Zeit des Jahres lädt der „Donauwellenpark“ Groß und Klein ein. Ein Beachvolleyballplatz, eine Riesenschaukel, ein FunCourt, ein Kinderspielplatz mit Kleinkinderbereich, eine großzügige Skater-Anlage mit "Pool" und "Fun-Box", eine Kletterwand, ein Radparcours, einige kleine Spielgeräte sowie ein Wohnmobilstellplatz runden das Angebot ab. Von der Nikolauskirche blickt man weit über das Machland bis in den Strudengau.



Stephanshart gastfreundliches Moststraßendorf

In einer der größten Aussiedlungsaktionen Mitteleuropas sind seit 1960 rund 50 Gehöfte abgesiedelt worden. Das gastfreundliche Moststraßendorf weiß aber geschickt mit den Gefahren des Wassers zu leben und trumpft innerhalb der Gemeinde mit seiner hervorragenden Ausflugsgastronomie, der einzigartigen Aulandschaft und dem regen Ortsleben mit vielen interessanten Kulturangeboten.



„Wo sich die Birne wohlfühlt ...“



... lebt auch der Mensch sehr gerne“, sagen die Mostviertler. Wie ein riesiger Garten präsentiert sich jener Teil des niederösterreichischen Viertels, in dem sich die Menschen ganz und gar dem Birnenmost, dem vergorenen Birnensaft, verschrieben haben. Auf einigen hunderttausend Bäumen wächst das edle Obst, begünstigt vom milden Klima südlich der Donau.

Wer die Gegend besucht, wird ergriffen sein von der Schönheit der hügeligen Landschaft, den putzigen Dörfern und den prächtigen Vierkanthöfen der Bauern. Optischer Höhepunkt ist ein Besuch zur Zeit der Birnbaumblüte Ende April/ Anfang Mai, wenn ein düftig weißer Schleier das Land überzieht.

Kulinarisch hat der Mostherbst Vieles zu bieten, wenn es den frischen Jungmost überall zu verkosten gibt.